

SYNTHÈSE DES **ACTIVITÉS** 2015

Connaître, protéger, gérer,
valoriser, conseiller



Protéger durablement les milieux naturels en concertation avec les acteurs locaux

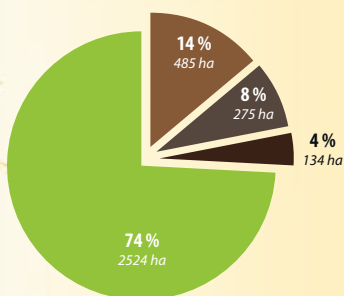
Huit nouveaux sites ont rejoint le réseau préservé par le Conservatoire.

99 hectares supplémentaires protégés en 2015

	Départ.	Commune	Nom du site	Surface (ha)
1	08	Signy-le Petit	Étang de la Motte	4,17
2	08	Le Fréty	Station de Nivéoles «Les Rouliers»	1,15
3	51	Châlons-sur-Vesle	Pelouses et pinèdes du massif de la Sablière	13,89
4	10	Barbuise	Sablière de l'Érable	19,6
5	10	Gyé-sur-Seine	Replat de la Haie	50
6	52	Chézeaux	Verger de «La Bique»	1,86
7	52	Chézeaux	«Les Grands Marais»	7,24
8	52	Aubepierre-sur-Aube	Prairie à Narcisses de «L'Élotte»	0,70

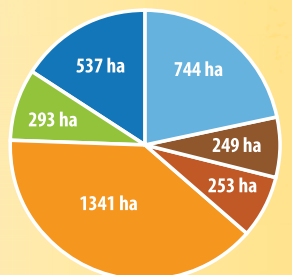


RÉPARTITION des surfaces par type de maîtrise foncière



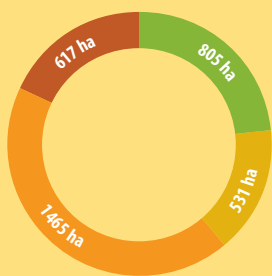
- Convention
- Propriété ou copropriété
- Bail emphytéotique
- Autre type de protection contractuelle (autre bail, location)

RÉPARTITION des surfaces par type de milieu



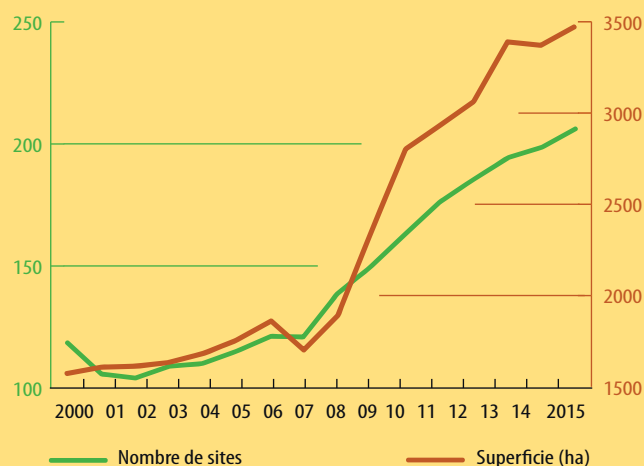
- Lacs, étangs, mares - 22 sites
- Forêts - 18 sites
- Sites à Chiroptères - 36 sites
- Pelouses sèches - 67 sites
- Prairies naturelles - 30 sites
- Tourbières et Marais - 30 sites

SUPERFICIE gérée par département



- Marne - 67 sites
- Haute-Marne - 41 sites
- Ardennes - 44 sites
- Aube - 51 sites

ÉVOLUTION des sites gérés de 2000 à 2015



203 sites gérés 3 418 hectares préservés

46 % des sites sont des zones humides.
Près de la moitié de la surface des sites préservés
est incluse dans un site Natura 2000.

-  Prairies naturelles
-  Lacs, étangs, mares
-  Pelouses sèches
-  Sites à chauves-souris
-  Forêts
-  Tourbières et marais
-  Nouveaux sites 2015
-  Réserve naturelle nationale gérée par le CENCA
-  Réserve naturelle régionale gérée par le CENCA
-  Sites Natura 2000



Le Conservatoire en chiffres

- 203 sites gérés
- 3 réserves naturelles nationales et 7 réserves naturelles régionales
- 3 418 hectares gérés dont 14 % en propriété et 86 % par location ou conventionnement
- Interventions sur 33 sites Natura 2000
- 227 membres votants, 12 membres au conseil d'administration, 58 conservateurs de site
- 1 conseil scientifique
- 22 salariés



Gérer durablement pour favoriser la biodiversité

LES PLANS DE GESTION

6 plans de gestion validés et 6 engagés en 2015

78 sites (1173 hectares) sont dotés d'un plan de gestion en cours de validité, document de référence pour le Conservatoire.

En 2015, 78 sites représentant 345 hectares ont fait l'objet d'opérations de gestion écologique.

La part la plus importante des travaux de gestion consiste en l'entretien des milieux, le plus souvent des zones humides.

OPÉRATIONS D'ENTRETIEN Zones humides et Pelouses sèches

Zones humides **6 sites - 69 ha** **44 sites - 199 ha**

Pelouses sèches **12 sites - 55 ha** **13 sites - 10 ha**

■ Pâturage ■ Fauche

OPÉRATIONS DE RESTAURATION (réouverture de milieux, restauration de mares)

Zones humides **12 sites - 7 ha**

Pelouses sèches **15 sites - 10 ha**

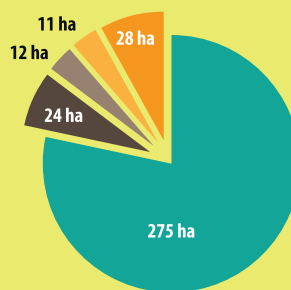
En 2015, 27 sites ont fait l'objet de travaux de restauration sur une surface totale de 17 hectares dont 7 hectares en zones humides.

OPÉRATION D'AMÉNAGEMENT de site (pose de clôture) sur 2 sites

GESTION PISCICOLE extensive sur 1 site



PARTENAIRES DE LA GESTION



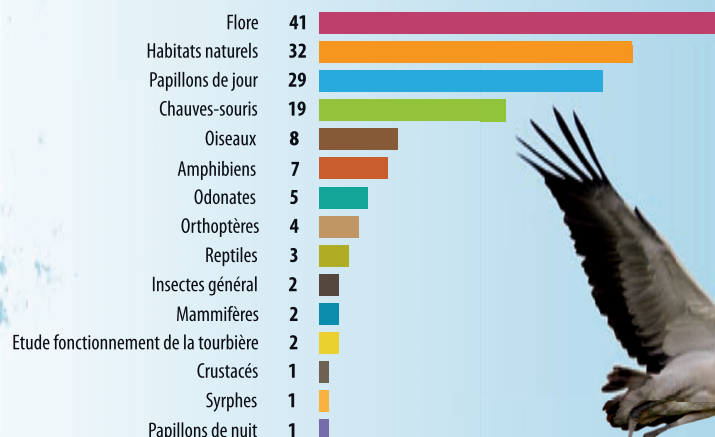
- Agriculteurs - 44 sites
- Entreprises - 16 sites
- Associations d'insertion - 17 sites
- Scolaires et chantiers nature - 10 sites
- Autres - 19 sites

35 agriculteurs ont contribué à l'entretien et la gestion de 275 hectares, ce qui témoigne du lien important entre les actions du Conservatoire et l'activité agricole des territoires.

Connaître et comprendre notre patrimoine naturel pour mieux le protéger

157 inventaires et suivis scientifiques menés sur 74 sites

Sur le réseau de sites du Conservatoire, 157 inventaires et suivis scientifiques ont permis de mesurer l'efficacité des actions de gestion et d'améliorer la connaissance des sites.



Une capacité d'expertise reconnue

Sur le territoire régional, le Conservatoire s'est investi dans 22 études et diagnostics scientifiques qui ont permis d'identifier des zones humides remarquables.

Type d'études	Nombre	Exemples
Diagnosics de territoire	4	Projet SEQUANA II (diagnostic vallée de la Seine Amont de Troyes), bassin de la Meuse (52), bassin de la Petite Amance (52), vallée de la Marne (52)
Diagnosics écologiques	7	Propriétés de la ville de Troyes (Courgerennes), de l'EPTB Seine Grands Lacs. Diagnostic papillons bandes enherbées GIP Parc national...
Etudes d'impacts et d'incidences, mesures compensatoires	11	GRT Gaz Arc de Dierrey et Val de Saône Ponts département 52, Golf de Cuis, Projet éolien dans le 51...

Animation ou participation à 3 plans régionaux d'action (Plans Chiroptères, Maculinea et Amphibiens)

Le plan d'action régional en faveur de l'Azuré du Serpolet (*Maculinea arion*), piloté par le Conservatoire depuis 2012 et financé par l'Europe, l'État et la Région Champagne-Ardenne s'est poursuivi en 2015 sur l'ensemble du territoire régional.

Sur les 445 stations favorables à l'accueil de l'Azuré du Serpolet prospectées en 2014 et 2015, seules 28 stations abritent l'espèce. La Champagne crayeuse et ses vastes camps militaires constituent désormais ses derniers refuges.



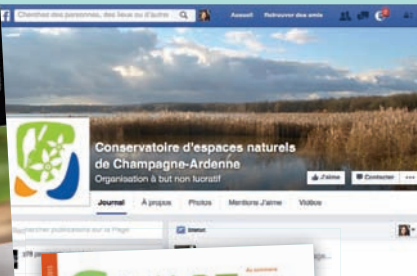

Permettre au plus grand nombre de découvrir les richesses de la nature

Sensibiliser

- ▶ **2472 personnes** accueillies sur le terrain
- ▶ **50 sorties guidées et interventions auprès des scolaires**
- ▶ **6 conférences** (205 personnes)
- ▶ **6 participations** à des manifestations et événements
- ▶ **1 formation** naturaliste (papillons)



- ▶ **4 opérations** nationales de sensibilisation relayées



Informier

- ▶ **2 numéros** double du Savart
- ▶ **13 lettres d'information et dépliants** (Natura 2000, brochures sites ou réserves naturelles)
- ▶ **1 poster**
- ▶ **13 113 visites du site** internet du Conservatoire avec **31467** pages consultées
- ▶ **8 sites internet** des réserves naturelles administrés
- ▶ **368 mentions «J'aime»** sur la page facebook
- ▶ **30 communiqués de presse** diffusés auprès des médias



Aménager les sites

- ▶ **3 nouveaux sites** équipés de panneaux
- ▶ **2 nouveaux sentiers** inaugurés

56 manifestations, plus de 2 500 personnes sensibilisées à la préservation de la biodiversité.



Conseiller pour une gestion durable du territoire

Le Conservatoire s'investit dans les politiques territoriales



ACCOMPAGNEMENT de la politique Natura 2000

Le Conservatoire est depuis plusieurs années fortement engagé dans la mise en œuvre de la politique Natura 2000 en Champagne-Ardenne. Il intervient sur près d'un tiers des sites Natura 2000 de la région (en nombre de sites) soit **33 sites** : élaboration d'un document d'objectif, **animation de 23 sites**, appui technique et scientifique sur 5 sites, 5 contrats Natura 2000.

Les terrains militaires

Depuis plusieurs années, le Conservatoire travaille avec le ministère de la Défense afin d'intégrer les enjeux de protection de la biodiversité dans la gestion et les usages des terrains militaires inscrits au réseau Natura 2000.



Les terrains militaires sont des réservoirs de biodiversité peu connus et constituent les derniers témoins des grands savants champenois.

Le Conservatoire a notamment réalisé la cartographie des milieux naturels sur la totalité des camps de Moronvilliers et de Mourmelon dans la Marne et étudier le retour du pâturage en partenariat avec un éleveur local au travers d'une AOT (Autorisation d'Occupation Temporaire).

Camp de Moronvilliers	1 511 ha
Camp de Mourmelon	408 ha



ASSISTANCE aux collectivités locales, aux gestionnaires et aux propriétaires

Accompagnement et expertise scientifiques et techniques :

- Ville de Troyes (site de Courgerennes) ;
- Communauté d'agglomération de Châlons-en-Champagne (Prairie des Ajaux et espaces verts et naturels) ;
- PNR Ardennes et PNR Forêt d'Orient ;
- Propriétaire privé.

Une expertise sur les documents d'urbanisme (PLU, PLUI, SCOT)

Diagnostics environnementaux, participation aux réunions d'élaboration de documents de planification et vérification de la prise en compte des enjeux Natura 2000.

En 2015, participation à l'élaboration des PLU des communes autour de Reims avec l'Agence d'urbanisme et de développement de la région de Reims (AUDDR).

SOUTIEN à la mise en œuvre de politiques publiques en faveur du patrimoine naturel

Schéma Régional de Cohérence Ecologique, Observatoire régional de la biodiversité, GIP Parc national des forêts de Champagne et Bourgogne, Contrats de rivières. . .



Les réserves naturelles

Le Conservatoire gère 10 réserves naturelles représentant 1067 hectares.

Quelques temps forts dans les réserves naturelles en 2015

- Classement de la **Réserve Naturelle Régionale des Pelouses et Forêts de Villemoron** sur la commune de Val-des-Tilles (52) et désignation du Conservatoire comme gestionnaire.
- Le Conservatoire organise le **lancement national de la 21^e édition de l'opération Fréquence grenouille** sur la Réserve Naturelle Régionale des Étangs de Belval-en-Argonne (51) en proposant de nombreuses animations autour des mares.
- **Inauguration du sentier des Rainettes** sur la Réserve Naturelle Régionale du Marais de Reuves (51).



Fait marquant de l'année

Agrément État-Région : une belle reconnaissance !

Le Conservatoire d'espaces naturels de Champagne-Ardenne a été agréé par l'État et la Région Champagne-Ardenne le 17 décembre 2015, au titre de l'article L.414-11 du code de l'Environnement pour une durée de 10 ans. Cet agrément offre au Conservatoire une reconnaissance officielle de ses missions, de ses compétences et de ses actions menées depuis plus de 25 ans en faveur de la protection de la biodiversité. Cet agrément constitue un cadre partenarial renforcé avec l'État et la Région basé sur notre plan d'actions quinquennal.

Bilan financier Répartition des financements

Subventions d'activités	946 916 €	État	205 201 €
Prestations	305 789 €	Agences de l'eau	326 056 €
		Europe	139 305 €
		Région	183 995 €
		Conseils départementaux	92 359 €

Le Conservatoire d'espaces naturels de Champagne-Ardenne est une association loi 1901 dont l'objectif est la préservation des milieux naturels remarquables de la région.



Site internet



Page Facebook



Conservatoire d'espaces naturels agréé par l'État et la Région
33 boulevard Jules Guesde - 10 000 TROYES
Tél. : 03 25 80 50 50
secretariat@cen-champagne-ardenne.org
www.cen-champagne-ardenne.org

- Directeur de la publication : Roger Gony
- Directeur de la rédaction : Philippe Pinon-Guérin
- Réalisation : CENCA
- Conception graphique : Piment Noir
- Crédits photos : L. Arthur, P. Bourguignon (Délic Éditions), F. Croset, J.-P. Formet, E. Gaillard, L. Gizart, A. Laforest, F. Pestana, N. Rosay, M. Solari, Ville de Troyes, CENCA



Impression : Félix (1 500 exemplaires) - Avril 2016

Nos partenaires institutionnels



Nos partenaires techniques

Agriculteurs partenaires, associations d'insertion, DREAL Alsace-Champagne-Ardenne-Lorraine, Directions Départementales des Territoires, Fédérations de pêche et de chasse, Chambres d'agriculture, PNR Forêt d'Orient, Ardennes et Montagne de Reims, Office National des Forêts, ONEMA, CBN du bassin parisien, Association Nature du Nogentais, LPO Champagne-Ardenne, ReNArd, lycées agricoles, Nature & Avenir, SHNA...

Nos partenaires privés

Holcim Granulats, Imerys Tiles Minerals, Cristal Union, Soufflet, Réseau Ferré de France, Véolia, EDF, PubliGraphix...

Merci également aux adhérents, bénévoles et donateurs qui soutiennent le Conservatoire !



Le Conservatoire est membre du réseau des Conservatoires d'espaces naturels et des Réserves Naturelles de France.

