

2021

SYNTHÈSE DES ACTIVITÉS

Protéger

Connaître

Gérer

Valoriser

Accompagner

Protéger

durablement les milieux naturels
avec les acteurs locaux

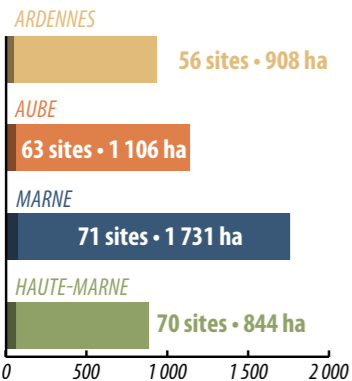
260 sites protégés

4 589 hectares
préservés


280 communes

243 ha
supplémentaires
protégés en 2021

SUPERFICIE GÉRÉE PAR DÉPARTEMENT



SURFACES PRÉSERVÉES PAR TYPE DE CLASSEMENT DE SITES



4 SITES ONT VU UNE EXTENSION DE LEUR PÉRIMÈTRE

Département	Commune	Nom du site	Maîtrise	Surface (ha)
Aube	Villechétif, Creney-près-Troyes	Marais de Villechétif	C	7,92
Haute-Marne	Grenant	Pelouses de Grenant	A	1,31
Haute-Marne	Dommarien	Pelouse de Sarrigny	C	10,03
Haute-Marne	Perrancey-les-Vieux-Moulin	Pelouses et anciennes lavières des Bruyères	BE	9,78

15 NOUVEAUX SITES ONT REJOINT LE RÉSEAU

Département	Commune	Nom du site	Maîtrise	Surface (ha)
1 Ardennes	Ham-sur-Meuse, Chooz	Roche aux chats	A	3,04
2 Ardennes	Givet	Tunnels Mont d'Hours	C	2,51
3 Aube	Bayel	Boisement humide de Parfondpré	C	2,45
4 Aube	Bourguignons	Pelouse du Calvaire et Pinède de Comelard	C	6,51
5 Aube	Essoyes	Pelouses, éboulis et falaise de la Côte Mallet, de la Côte Digne et de Montavassé	C	31,75
6 Marne	Cormicy, Merfy, Châlons-sur-Vesle, Chenay	Réserve Naturelle Régionale Marais et sablières du Massif de Saint-Thierry	C	59,61
7 Marne	Breuil-sur-Vesle	Zone humide Les Gruennes	A	6,50
8 Marne	Pargny-sur-Saulx	Ancienne carrière du Bois du Roi	C	42,80
9 Marne	Le Fresne	Pelouses de la côme des chèvres	C	4,89
10 Marne	Couvrot	Côte de la Tomelle	C	28,19
11 Haute-Marne	Rochetaillée	Pelouse de « La Râche » à Chameroy	C	12,20
12 Haute-Marne	Noidant-le-Rocheux	Vallon de Senance	A	2,17
13 Haute-Marne	Flagey, Perrogney-les-Fontaines	Pelouse de la Combe Saint-Père	C	2,38
14 Haute-Marne	Rochetaillée	Marais des Marats à Chameroy	C	5,42
15 Haute-Marne	Domremy-Landéville	Pelouse de Chanot	C	3,96

(A: ACQUISITION / BE: BAIL EMPHYTÉOTIQUE / C: CONVENTION)

Certains sites peuvent être concernés par plusieurs classements.
* Arrêté préfectoral de protection de biotope / Arrêté de protection des habitats naturels

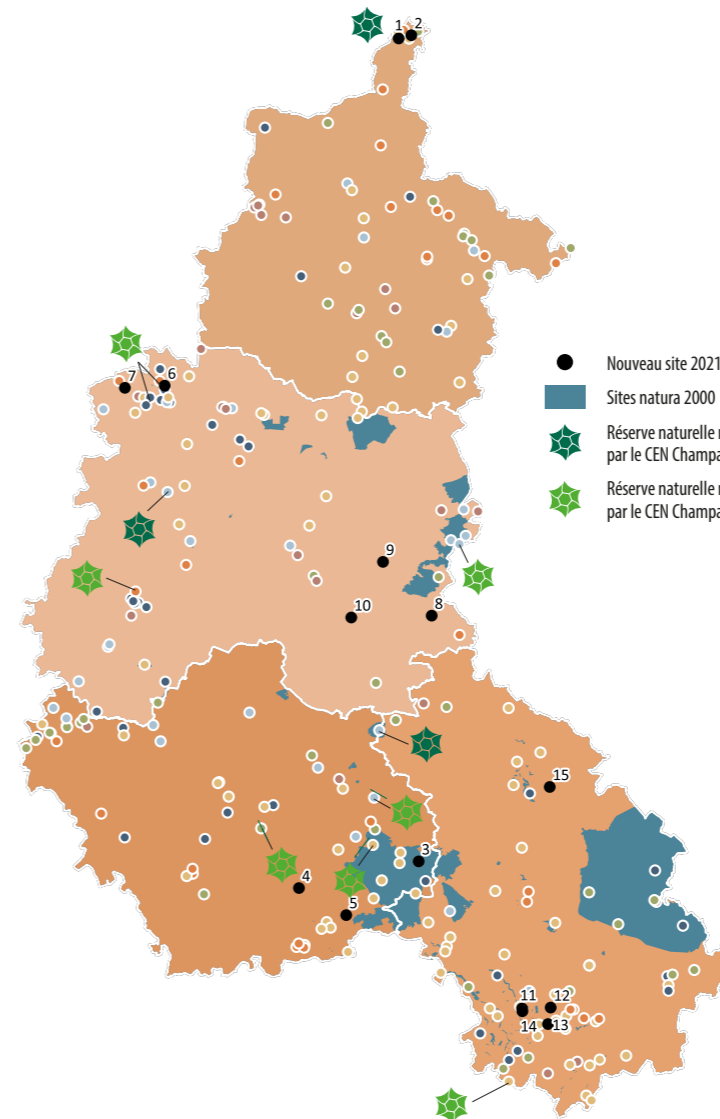
CHAUVES-SOURIS AUX ABRIS!

FOCUS

59 gîtes répertoriés dont:

- 31 Carrières souterraines
- 12 Ouvrages militaires
- 7 Ardoisières
- 3 Captages d'eau
- 3 Combles
- 2 Caves et glacières
- 1 Tunnel ferroviaire

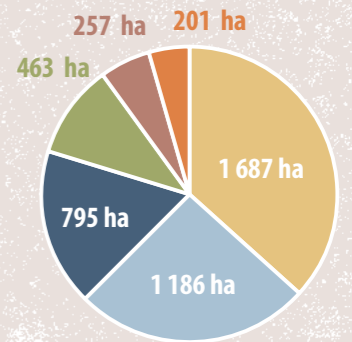
➔ 34 sites préservés par le Conservatoire contribuent de façon essentielle à la protection des chauves-souris. Un même site peut abriter plusieurs gîtes.



44 % des sites sont des zones humides.
Plus de la moitié de la surface des sites préservés est incluse dans un site Natura 2000.

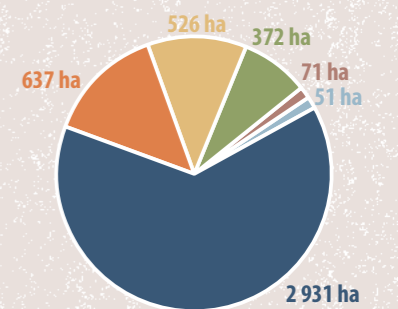
Découvrez les réserves naturelles et d'autres sites sur la carte interactive du site internet:
www.cen-champagne-ardenne.org

RÉPARTITION DES SURFACES PAR TYPE DE MILIEUX



- Pelouses sèches (88 sites)
- Lacs, étangs, mares (31 sites)
- Tourbières et marais (42 sites)
- Prairies naturelles (42 sites)
- Forêts (23 sites)
- Sites à chauves-souris (34 sites)

RÉPARTITION DES SURFACES PAR TYPE DE MAÎTRISE FONCIÈRE



- Conventions courtes (< 18 ans)
- Propriété ou copropriété
- Bail emphytéotique
- Convention longues
- Location
- Obligation Réelle Environnementale

Connaitre

et comprendre notre patrimoine naturel pour mieux le protéger

22 500 données naturalistes transmises aux bases de données (Webobs, FCA, SINP, OGEB)



7 542 observations Faune



15 016 observations Flore

87 SITES

ont fait l'objet de suivis scientifiques



Euphorbe velue

LES ÉTUDES SCIENTIFIQUES

Des expertises scientifiques sont réalisées chaque année afin de mieux connaître la faune, la flore, les habitats naturels et déterminer les enjeux de conservation. Quelques exemples :

- ◆ **Étude génétique** sur le castor d'Europe dans les tourbières des sources de la Bar (08)
- ◆ **Étude hydrologique** du marais de Villechétif (10)
- ◆ **Barométrie des oiseaux** dans les roselières de la RNR des étangs de Belval-en-Argonne (51)

OBSERVATIONS NATURALISTES REMARQUABLES

- ◆ **Mulette des rivières** dans l'Aisne (51) et la Voire (52)
- ◆ **Petit collier argenté** à l'étang La Motte à Signy-le-Petit (08)
- ◆ **Vipère péliade** dans la Réserve Naturelle Nationale de la Pointe de Givet (08)
- ◆ **Euphorbe velue** dans les camps militaires de Champagne (51)



Petit collier argenté



Vipère péliade



Spiryanthe d'été

SCOOP

La **Spiryanthe d'été** a été redécouverte dans le marais de la Fontaine aux chèvres à Colmier-le-Haut (52). Protégée au niveau national et considérée disparue en Champagne-Ardenne, cette petite orchidée n'avait pas été vue sur le site depuis 2006 !

LES PLANS ET NOTICES DE GESTION

Des outils de diagnostic et de planification pour la préservation des milieux naturels.

En 2021, la mise en gestion de nouveaux sites se poursuit notamment avec la réalisation des plans de gestion de l'Ancienne carrière du Bois du Roi à Pargny-sur-Saulx (51), du Champ de manœuvre de la Folie à Saint-Étienne-au-Temple (51) et de la Carrière « aux Fontenilles » à Chassigny (52).

Rédaction de 4 notices de gestion dont :

- ◆ Carrière, falaise et pelouses de Chémery-sur-Bar (08)
- ◆ Prairies du Pré Feuchère à Harricourt (08)

LES INVENTAIRES ET SUIVIS SCIENTIFIQUES

Sur le réseau de sites du Conservatoire, de nombreux inventaires et suivis écologiques ont permis de mesurer l'efficacité des actions de gestion. Quelques exemples :

- ◆ **Suivi des populations de chauves-souris** en période d'hibernation en partenariat avec le Groupe chiroptères : **119 sites prospectés en Champagne-Ardenne**
- ◆ **Inventaires des orthoptères** des Réserves Naturelles de la Pointe de Givet (08) et l'étang de Ramerupt (10)
- ◆ **Suivi des oiseaux nicheurs** (hors oiseaux d'eau) dans les tourbières des sources de la Bar (08)



Mulette épaisse

FOCUS

QUI SONT LES ORTHOPTÈRES DE LA RNN DE LA POINTE DE GIVET ?

Sauterelles, grillons, criquets, courtilières... Des mois de mai à septembre, 22 espèces ont été recensées sur la réserve naturelle. Parmi elles, le criquet des pins, le criquet noir-ébène et le gomphocère tacheté sont inscrites sur la liste rouge des espèces menacées de Champagne-Ardenne. Et une belle découverte : la **Sauterelle cymbalière**, espèce remarquable pour la Champagne-Ardenne, uniquement présente dans l'Ardenne Primaire (espèce qui fréquente les massifs montagneux).



Sauterelle cymbalière

LA GÉNÉTIQUE AU SECOURS DE LA MULETTE ÉPAISSE

D'août à novembre 2021, l'équipe scientifique du Conservatoire a réalisé une campagne d'échantillonnage sur les grandes rivières de la Marne, de la Haute-Marne et des Ardennes. L'enjeu d'un tel travail était de collecter l'ADN environnemental de bivalves pour compléter les connaissances sur leur répartition. Parmi les espèces recherchées, la rare et protégée Mulette épaisse a été recensée sur 25 des 50 secteurs prospectés. Financée par l'Agence de l'eau Seine-Normandie, l'étude génétique a permis la réalisation d'une cartographie qui facilitera la prise en compte de ces mollusques dans les futurs travaux menés sur les cours d'eau.

- ◆ **50 secteurs prospectés** sur environ 300 km de cours d'eau
- ◆ **100 échantillons prélevés**
- ◆ **31 espèces recensées** dont certaines menacées à l'échelle de la Région Grand Est
- ◆ **6 espèces invasives**

Gérer

les milieux naturels pour favoriser la biodiversité

200 sites ont fait l'objet d'opérations de gestion écologique.

127 ha 230 ha
141 opérations 33 sites

d'entretien mécanique (fauche et/ou broyage) sur des milieux humides ou des pelouses sèches.

ont accueilli un pâturage extensif permettant d'entretenir les milieux naturels.

LES OPÉRATIONS SPÉCIFIQUES



Quelques exemples :

- ◆ **9 interventions** pour la limitation ou l'éradication d'espèces exotiques envahissantes : 9 ha
- ◆ Pêche traditionnelle au filet et mise en assec : **2 sites**
- ◆ Pose de **1 900 ml de clôture** fixe sur 3 sites
- ◆ Entretien de haies, de lisières : **15 000 ml**

Des mares au pied des remparts

Un partenariat avec la commune de Rocroi a permis d'initier dès 2018 des inventaires faune/flore qui ont débouché en 2020 sur une notice de gestion. Parmi les travaux recommandés, le creusement de 3 mares, dont 2 sur d'anciennes douves, a été mis en œuvre en 2021. À la grande satisfaction des 3 espèces de tritons qui fréquentent les prairies humides aux abords des fortifications : tritons alpestre, palmé et ponctué, ce dernier étant classé vulnérable sur la région !



Petits Rhinolophes derrière les barreaux

Les souterrains du fort du Cognelot à Chalindrey constituent des abris parfaits aussi bien pour l'hibernation des chauves-souris que pour leur reproduction en période estivale. La découverte d'une colonie de mise bas de Petit Rhinolophe dans une partie fortifiée a nécessité la pose d'une porte-grille pour éviter leur dérangement.



PREMIÈRE ANNÉE DE PÂTURAGE SUR LA PELOUSE DE MONTACRAN

Les brebis et les chèvres ont fait leur retour sur la pelouse de Montacran à Saint-Nicolas-la-Chapelle grâce à un partenariat avec la SCIC Le Champs des Possibles. Cette pratique plus respectueuse du milieu permet de remplacer le broyage et de maintenir le milieu ouvert. Propriété du Centre des Monuments Nationaux, cette pelouse de 12 hectares est gérée depuis 2004 par le Conservatoire.

LES PARTENAIRES DE LA GESTION SUR LES SITES

Partenaires	Nombre de sites	Surfaces (ha)
ONF, associations autres, propriétaires privés...	49	134
Agriculteurs	46	321
Entreprises et associations d'insertion locales	23	40
Régie	13	2
Chantiers nature bénévoles	9	1
Collectivités et sous-traitants non agricoles	7	7
Chantiers scolaires	5	2
TOTAL	-	507

Les chantiers scolaires

Maisons familiales et rurales ou lycées agricoles disposant d'une des spécialisations en gestion des milieux naturels, sont des partenaires réguliers pour des échanges de bons procédés.

En mars et avril 2021, ramassage des produits de coupe et test de rajeunissement de la lande par coupe de la callune étaient au programme des secondes GT option EATDD du lycée Viti-Campus d'Avize. Chaque année, le lycée viticole participe à deux chantiers dans la Réserve Naturelle Nationale des Pâtes d'Oger et du Mesnil-sur-Oger.

FOCUS

LES GRANDS CHANTIERS DE RESTAURATION

Le plan de relance 2020-2022 lancé par l'État français constitue une remarquable opportunité pour réaliser des travaux de restauration écologique de grande ampleur. En 2021, 2 sites gérés par le CEN Champagne-Ardenne ont bénéficié de ces financements :

- Les sites de Chameroy (52) : pâturage sur la pelouse de La Bosse, « réhabilitation » de décharge... dans le cadre du plan de relance Parc national de forêts
- Le Grand marais de Oyes (51) : 13 ha arrachage de saules et 4,8 ha broyage d'entretien. Objectif : améliorer l'état de conservation de la tourbière.



Le Grand Marais de Oyes pendant les travaux



Chantier nature sur les pelouses de la Barbarie (51)

LES CHANTIERS BÉNÉVOLES : AGIR POUR PRÉSERVER LA NATURE !

Tout au long de l'année, mais plus particulièrement à l'automne et au printemps, le CEN Champagne-Ardenne organise des « chantiers nature », c'est-à-dire des journées de travaux d'entretien des espaces naturels avec des bénévoles. Sans les bénévoles impliqués sur ces chantiers, une partie des travaux d'entretien ne pourraient être réalisés.

9 chantiers nature organisés par le CEN ont été menés avec succès sur divers milieux naturels, grâce à l'enthousiasme et à la forte implication locale de l'ensemble des bénévoles... même par temps de pluie !

EN 2021 :

- ◆ **14 chantiers participatifs** ont mobilisé
- ◆ **150 personnes**

Valoriser

et permettre au plus grand nombre de découvrir les richesses de la nature

2 000 personnes sensibilisées lors de 130 activités nature dont 670 enfants.

927 personnes accueillies sur les sites naturels


52 animations tous publics et **70 animations scolaires**

5 projets pédagogiques Aires Terrestres Éducatives, Vigie Nature École **32 séances**

14 chantiers nature avec bénévoles et scolaires **150 personnes**

6 participations à des manifestations et événements (salons, foires, festivals...)

6 opérations nationales de sensibilisation relayées



SENSIBILISER

Anticipant une reprise en douceur des sorties nature grand public, les animations 2021 se sont déployées plus fortement auprès d'un public scolaire. Point commun de l'ensemble de ces interventions : amener le plus souvent possible les élèves et leurs enseignants sur le terrain, pour vivre, expérimenter et ressentir le lien à la nature !



FOCUS

UN VIGIE-NATURE ÉCOLE CHIRO

Les élèves des classes de CM1-CM2 des écoles de Fromelennes et de Givet-Saint-Hilaire ont participé au projet de sciences participatives Vigie-Nature Ecole Chiro. Les chauves-souris autour de l'école et dans la Réserve Naturelle Nationale de la Pointe de Givet n'ont plus de secret pour eux. Ils ont présenté et partagé leur travail lors d'une journée au cœur de la réserve naturelle. Visite des grottes de Nichet, découverte de l'exposition chauves-souris et dégustation d'un goûter, ont rythmé cette journée. Ce projet réalisé en lien avec l'Éducation nationale et le Muséum national d'Histoire naturelle, permet de mettre en place une démarche scientifique et de sensibiliser les enfants à la préservation du patrimoine naturel exceptionnel de la réserve naturelle.

INFORMER

17 000

visites du site internet du Conservatoire

5

newsletters

2 506

abonnés Facebook

10

documents d'information et de sensibilisation réalisés et diffusés

10

sites internet des réserves naturelles administrés



1

numéro double du Savart

25


communiqués de presse diffusés auprès des médias

60

affiches promotionnelles



AMÉNAGER LES SITES



Panneau à la RNN Pâtis d'Oger et du Mesnil-sur-Oger



Projet d'aménagement RNR étang de Ramerupt

2

Schémas d'accueil du public

- ◆ RNN Pâtis d'Oger et du Mesnil-sur-Oger
- ◆ RNR Marais et sablières du Massif de Saint-Thierry

1

Projet d'aménagement RNR étang de Ramerupt

Construction d'une tour d'observation dans la RNR Marais des trous de Leu



SENTIERS DE DÉCOUVERTE EN CONSTRUCTION

Plusieurs projets de sentiers de découverte sont en cours de réalisation sur les sites gérés par le CEN Champagne-Ardenne afin de proposer aux visiteurs une balade en pleine nature dans le respect de la faune, de la flore et de la quiétude ambiante.

Le CEN Champagne-Ardenne a fait appel à des bureaux d'études spécialisés pour réaliser ces aménagements. Sur la Réserve Naturelle Régionale de l'étang de Ramerupt, un atelier participatif, associant les acteurs locaux, a permis de mettre en lumière l'esprit des lieux, de comprendre sa spécificité et son histoire.

Accompagner

pour une gestion durable du territoire

Conventions d'assistance technique

480 ha
39 sites

4 nouvelles conventions en 2021

NATURA 2000

Le Conservatoire, partenaire aux côtés des services de l'État et des collectivités territoriales, intervient sur près de la moitié des sites Natura 2000 de Champagne-Ardenne (en nombre de sites) soit 50 sites, et anime 40 d'entre eux.

- ◆ **99 sites** concernés
- ◆ **2 456 ha** concernés
- ◆ **21 sites** avec un contrat Natura 2000

64 % de la superficie des sites préservés par le Conservatoire est incluse dans un site Natura 2000.

L'animation de 2 nouveaux sites

L'État a confié l'animation de 2 sites Natura 2000 au CEN Champagne-Ardenne pour les 3 prochaines années : le Marais de la Superbe et le Savart de la Tommelle à Marigny.



LES PROJETS LIFE

L'Armée s'engage aux côtés du Conservatoire pour la biodiversité

Le travail de l'année dans le projet LIFE NaturArmy est surtout marqué par le pâturage ovin sur les camps de Mailly et de Mourmelon : **près de 200 hectares, 700 moutons**. L'Autorisation d'Occupation Temporaire par le Conservatoire a par ailleurs été renouvelée pour 3 ans sur Suippes afin de poursuivre les travaux de débroussaillage des pelouses. 26 hectares supplémentaires ont été restaurés en 2021.



FOCUS

LES DIAGNOSTICS ÉCOLOGIQUES

EN CHIFFRES sur les camps de Suippes, Mourmelon et Mailly

4 761 observations

Plus de **500 espèces animales** et végétales

2 espèces protégées en Champagne-Ardenne (lin de Léon et fougère des marais)

53 espèces menacées en Champagne-Ardenne

72 espèces protégées au niveau national

28 espèces d'intérêt européen

Lancement du LIFE Connexions

S'étalant sur sept ans (2021- 2027), ce projet vise la restauration de 500 hectares d'habitats naturels transfrontaliers prioritaires et leurs connexions entre eux. En France, 50 hectares de pelouses calcaires ont été ciblés, répartis à parts égales entre la Lorraine et la Champagne-Ardenne (sur la RNN de la Pointe de Givet).

LA MISE EN ŒUVRE DES MESURES COMPENSATOIRES

Depuis quelques années, le CEN Champagne-Ardenne est régulièrement sollicité pour son expertise scientifique et technique dans la mise en oeuvre de mesures compensatoires : suivis scientifiques, contractualisation foncière ou agricole, travaux, communication, coordination et gouvernance. Une doctrine interne permet au Conseil d'administration de se positionner pour répondre à chaque nouvelle sollicitation, sur des projets aussi divers que ceux avec GRT Gaz, différents carriers et des projets photovoltaïques.

Accompagner les porteurs de projets dans la démarche ERCAS*		
	Etudes d'impacts et d'incidences	6
	Assistance à la définition de mesures compensatoires	20
	Suivi mise en oeuvre de mesures compensatoires	24

*ERCAS: Evitement, Réduction, Compensation, Accompagnement, Suivi

LES RÉSERVES NATURELLES

Le Conservatoire gère

11 réserves naturelles
représentant **1 420** hectares.



3 Réserves Naturelles Nationales

+ **8** Réserves Naturelles Régionales

Une nouvelle réserve naturelle dans la Marne!

Le Conseil Régional Grand Est a créé une nouvelle réserve naturelle régionale dans la Marne en classant les sites emblématiques du massif de Saint-Thierry. Ce sont ainsi près de 60 hectares de sablières et de marais parmi les plus exceptionnels de l'Est de la France qui bénéficient de ce statut pour une durée illimitée.



Site de la réserve
<https://urlz.fr/jFGi>



Signature d'une convention avec le Conservatoire du littoral

En novembre 2021, une convention de gestion de la Réserve Naturelle Nationale de l'étang de la Horre a été signée entre les deux Conservatoires.

ASSISTANCE AUX COLLECTIVITÉS LOCALES, AUX GESTIONNAIRES ET AUX PROPRIÉTAIRES

Les relations avec les communautés de communes s'affinent, vers une complémentarité évidente et une reconnaissance du rôle d'accompagnement significatif du CEN.

Un partenariat essentiel avec le Parc national de forêts

Le Parc national de forêts s'associe à la gestion des sites Conservatoire sur son territoire. Il soutient financièrement les actions de gestion sur 26 sites représentant une superficie de 382 hectares.

	Nombre de sites	Surfaces (ha)
Sites inclus dans la zone de cœur	11	223
Sites inclus dans l'aire d'adhésion	15	159

En renfort avec le Grand Reims pour le Fort de la Pompelle

Début juin, le CEN Champagne-Ardenne, le Grand Reims et la Ville de Reims ont signé une convention de partenariat d'une durée de 5 ans pour la mise en valeur du patrimoine naturel du fort de la Pompelle.

Une collaboration longue durée avec Val-de-Vesle

Depuis 10 ans, le CEN Champagne-Ardenne accompagne la commune de Val-de-Vesle dans la mise en oeuvre de nombreuses actions en faveur de la biodiversité et des zones humides. Un engagement récompensé par le titre de « Meilleur village pour la biodiversité 2021 ».

Vie associative

et réseau des CEN



VIE ASSOCIATIVE ET BÉNÉVOLE

- ◆ 195 membres adhérents
- ◆ 9 membres au conseil d'administration
- ◆ 83 conservateurs de site
- ◆ 31 salariés

BILAN FINANCIER 2021

RÉSULTAT	
Subventions d'activités	1 603 886 €
Prestations	417 666 €
Répartition des financements	
État	528 584 €
Région Grand Est	517 080 €
Europe	440 838 €
Conseils départementaux	81 250 €
Agence de l'eau	36 134 €

LES 3 CEN DU GRAND EST

Les 3 CEN ont contribué à la mise en œuvre du LIFE Biodiv'Est. Porté par la Région Grand Est, Biodiv'Est vise à déployer une stratégie régionale pour la biodiversité avec l'appui de partenaires techniques. Les 3 CEN sont chacun porteurs d'une action : foncier, gestion, bénévolat et vie associative.

Les 3 CEN du Grand Est en chiffres

1 002 sites naturels

32 réserves naturelles

15 223 hectares

DANS LE RÉSEAU DES CONSERVATOIRES

Évolution du Fonds de dotation des CEN

Un pas de plus en direction de la Fondation reconnue d'intérêt public ! Sa construction est dans sa dernière ligne droite, le dossier a été déposé auprès du Ministère de l'Intérieur. Le Conseil d'administration de la Fondation a choisi son nom : Fondation Espaces Naturels de France !

Stratégie aires protégées

Grâce au travail de la fédération des Conservatoires, la plupart des sites des CEN pourraient être considérés comme des zones de protection forte (ZPF), un récent décret ouvrant cette possibilité. Une belle reconnaissance de l'action foncière déployée par les CEN !



Film-clip « Agir pour la nature dans les territoires »

Il met en scène les témoignages de six bénévoles et salariés, portés par des paysages exceptionnels aux quatre coins de la France. Passionnés, ils œuvrent au quotidien au sein des 3 800 sites gérés par les Conservatoires d'espaces naturels.



ADHÉRER, C'EST DÉJÀ AGIR, REJOIGNEZ-NOUS !

Au-delà de la cotisation, votre soutien nous donne du poids et assure une meilleure prise en compte des enjeux environnementaux en Champagne-Ardenne. Vous pouvez désormais adhérer sur le site Helloasso.fr ! <https://bit.ly/3HlLd5u>

www.cen-champagne-ardenne.org

Conservatoire d'espaces naturels Champagne-Ardenne

9 rue Gustave Eiffel, 10430 Rosières-près-Troyes
Tél. : 03 25 80 50 50
secretariat@cen-champagne-ardenne.org
www.cen-champagne-ardenne.org
Suivez-nous sur

- Directeur de la publication : Roger Gony
- Rédaction : CEN Champagne-Ardenne
- Conception graphique : Orea graphisme, La Trame d'Apollo
- Crédits photos : A.Balthazard, M. Chaffaut, J-L. Colas, N. Héllitas, A. Mennillo, C. Pourre, Reflets d'eau douce, G. San Martin, B. Trapp, A.Trnkoczy, CEN Champagne-Ardenne

Imprimerie Félix - Papier PEFC et encre végétale - Novembre 2022

Le Conservatoire d'espaces naturels de Champagne-Ardenne est une association loi 1901, dont l'objectif est la préservation des milieux naturels remarquables.

Le Conservatoire est membre du réseau des Conservatoires d'espaces naturels et des Réserves Naturelles de France.



Nos partenaires institutionnels



Nos partenaires techniques

Associations d'insertion, éleveurs partenaires, Association Nature du Nogentais, CBN du bassin parisien, Chambres d'agriculture, CIN d'Auberive, CPIE Sud Champagne, CNPF, Directions Départementales des Territoires, DREAL Grand Est, EPTB Seine-Grands lacs, Fédérations de pêche et de chasse, LPO Champagne-Ardenne, Lycées agricoles et viticole, Maison de la Nature de Boult-aux-Bois, Nature & Avenir, Odonat GE, OFB, ONF, PNR Forêt d'Orient, PNR Ardennes et PNR Montagne de Reims, Publigrapix, SHNA...

Nos partenaires privés

CVE, GRT Gaz, Holcim Granulats, Imerys, RTE, SNCF Réseaux, Urbasolar, Véolia...

Merci également aux adhérents, bénévoles et donateurs qui soutiennent le Conservatoire !