



Savart

LE MAGAZINE

DU CEN CHAMPAGNE-ARDENNE

www.cen-champagne-ardenne.org

NUMÉRO 105 - 106 — DÉCEMBRE 2021

AU SOMMAIRE

Restaurations France Relance • Une réserve sort du sable • Actu des LIFE •
Vampir en quête de moules • Chalmessin devient porte de cœur de parc

Info À LA UNE



Damier de la succise

UNE ACCÉLÉRATION DES RESTAURATIONS AMORCÉE AVEC FRANCE RELANCE

Dans le cadre de son plan de relance 2020-2022 consécutif à la crise économique engendrée par la pandémie de Covid-19, l'État français a alloué 30 milliards d'euros pour l'écologie et la transition énergétique. Parmi les mesures soutenues figure la restauration d'espaces protégés. Une remarquable opportunité pour réaliser des travaux de restauration écologique de grande ampleur qui souffraient jusqu'ici d'un manque de financements. En 2021, 4 sites gérés par le CEN Champagne-Ardenne ont vu leur demande d'aide accordée :

Les Pelouses du Rebord du plateau de Langres

Entre dalles et falaises calcaires, les Pelouses du Rebord du plateau de Langres de Cohons à Chalindrey forment une vaste étendue de végétations rases à la biodiversité bien particulière. Menacées de fermeture par un embroussaillage naturel, deux pelouses seront restaurées d'ici fin 2022. Des dispositifs seront aussi mis en place pour optimiser le pâturage, garant de leur préservation. Des panneaux pédagogiques seront installés pour mettre en valeur le site naturel à travers un cheminement reliant les sites touristiques des jardins suspendus de Cohons, du château de Sillières, du château de Pailly et du fort de Cognelot. À noter que le financement de ces actions est complété à hauteur de 50 % par le Conseil départemental de la Haute-Marne.

Les Pelouses du Replat

Les Pelouses du Replat de la Haie constituent un espace naturel de premier plan représentatif des paysages ouverts ancestraux de la région naturelle du Barséquanais. Elles comptent aussi parmi les plus vastes pelouses marnicoles de la Côte de Bar, avec tout un cortège faunistique et floristique associé, dont un habitat naturel herbacé unique au monde, le *Brometum cytisetosum gallici*. La colonisation des pelouses par le Pin sylvestre est une problématique depuis longtemps identifiée qui n'avait pu faire l'objet que de mesures partielles. Grâce à France Relance, 9 hectares de pinèdes seront supprimés durant le premier trimestre 2022, puis entretenus par pâturage. Un travail au cœur du vignoble de Champagne mené en concertation avec la commune de Gyé-sur-Seine et les acteurs viticoles locaux.

L'Ancien terrain militaire de la Folie

Sur une soixantaine d'hectares, l'Ancien terrain militaire de la Folie à L'Épine présente l'un des derniers paysages steppiques typiques de la Marne : le savart. Déclassé par l'armée, il est actuellement en cours de cession à Châlons Agglo. Il était initialement pressenti pour accueillir un projet économique qui aurait induit une destruction d'habitats et d'espèces protégées. Sa préservation s'annonce finalement assurée à travers une gestion par le Conservatoire. Le secteur ouest, très embroussaillé, va pouvoir bénéficier d'une coupe d'arbres et de broyage, avec en perspective un entretien par pâturage. L'évacuation de déchets verts et la limitation du développement d'espèces exotiques envahissantes comme le Sainfoin d'Espagne et l'Ailante glanduleux seront aussi engagées en 2022. Des travaux menés en relation étroite avec l'Office National des Anciens Combattants et Victimes de Guerre, qui veille sur le site mémoriel de la Butte des fusillés implanté à côté.



LE GRAND MARAIS DE OYES, ENTRE BOSSES ET CREUX



Superficie

37,5 Ha

Altitude

140M



Site Natura 2000

Zone humide prioritaire



du Schéma Directeur d'Aménagement et de Gestion des Eaux du bassin Seine-Normandie



Propriétaire

Commune de Oyes

Gestionnaire

CEN Champagne-Ardenne par baux



En dehors des sorties et chantiers participatifs ponctuels organisés par le Conservatoire, le Grand marais de Oyes est fermé au public. À quelques centaines de mètres, la Réserve Naturelle Régionale du Marais de Reuves vous accueille en revanche du 1^{er} avril au 31 août grâce à son sentier de découverte. Veillez à bien respecter le règlement : pas de chien même en laisse et cueillette interdite !

Le Grand marais de Oyes

Emblématique des marais de Saint-Gond, le Grand marais de Oyes a déjà connu deux phases de restauration à la fin des années 1990 et 2000, avec arrachage de souches et pâturage. Depuis, les saules et autres broussailles ont recolonisé le milieu. Un arrachage est donc remis à l'ordre du jour pour améliorer l'état de conservation de la tourbière. Sont aussi prévues la création de deux mares abreuvoirs supplémentaires et la rénovation des clôtures des parcs de pâturage, en lien avec le contrat Natura 2000.

Des prises de vue par drone avant/pendant/après permettront d'observer les résultats des travaux !

Financé par



Rainette verte



Cillet superbe

Marais de Oyes



Actu DES SITES



Inauguration à Marigny

PHOTOVOLTAÏQUE : UNE NOUVELLE PAGE S'OUVRE POUR LE SAVART DE MARIGNY

L'ancien aérodrome de Marigny fait partie des dernières pelouses sèches de Champagne crayeuse, les savarts. Le Sisymbre couché pour la flore et l'Azuré du serpolet pour la faune sont deux des nombreuses espèces protégées qui s'y trouvent. Le Conservatoire a donc suivi avec une attention toute particulière le projet de **centrale photovoltaïque** porté par la Communauté de communes du Sud Marnais depuis 11 ans. À l'issue des négociations qui ont consisté en un compromis entre rentabilité économique et enjeux écologiques, ce sont finalement 19 hectares déjà artificialisés en pistes et 17 hectares de zones naturelles qui ont été dédiés à l'installation.

Dans le cadre des **mesures compensatoires** qui seront financées par Cap vert énergie durant les 30 années d'exploitation, le Conservatoire a débuté dès l'hiver 2021 des travaux de restauration de secteurs particulièrement embroussaillés. Un suivi de l'habitat et de sa faune a également été initié afin de s'assurer que les espèces impactées retrouveront des conditions favorables dans les milieux restaurés.

L'établissement d'un **bail emphytéotique**, outil foncier supérieur à la convention, entérine par ailleurs la poursuite des actions du Conservatoire sur les zones naturelles du site en dehors de l'emprise de la centrale.

4 ESPÈCES PROTÉGÉES SUIVIES DANS LE CADRE DES MESURES COMPENSATOIRES :

- L'Azuré du serpolet
- La Pie-grièche écorcheur
- Le Tarier des prés
- L'Édicnème criard



Édicnème criard

Années 1950

Établissement d'une base aérienne pour l'OTAN, propriété de l'Armée.

1991

Signature entre l'Armée et le CEN Champagne-Ardenne d'une convention de gestion.

2006

Classement en site Natura 2000, animé par le Conservatoire jusqu'en 2023.

2020

Rachat par la Communauté de communes du Sud Marnais.

Signature entre la Communauté de communes du Sud Marnais et le Conservatoire d'un bail emphytéotique de 30 ans de 229 hectares sur les zones naturelles hors emprise de la centrale.

Mars 2021


Création d'un Arrêté de Protection de Biotope protégeant les 217 hectares de zones naturelles restantes.

14 octobre 2021

Inauguration d'un parc photovoltaïque de 36 hectares.

MARES ET GRILLES EN RENFORT POUR LA VILLE FORTIFIÉE DE ROCROI

La commune de Rocroi possède deux habitats fort appréciés des chiroptères et amphibiens. D'abord, des fortifications à la Vauban. En étoile autour de la ville, elles comprennent une dizaine de tunnels et salles voûtées parfaits pour l'hibernation des chauves-souris. Et puis aux abords, des prairies humides remarquables abritant notamment trois espèces de tritons: les Tritons alpestre, palmé et ponctué, ce dernier étant classé vulnérable sur la région. Un partenariat avec la commune a permis d'initier dès 2018 des inventaires faune/flore qui ont débouché en 2020 sur une notice de gestion. Parmi les travaux recommandés, le **creusement de 3 mares**, dont 2 sur d'anciennes douves, a été mis en œuvre en 2021. Septembre a aussi vu la **pose de 3 portes-grilles** qui seront fermées durant l'hiver pour éviter le dérangement des chauves-souris.



Chiroptère

Les fortifications étant classées au titre des monuments historiques, les barreaux horizontaux habituellement préconisés pour le passage des chiroptères n'étaient pas autorisés. La solution? Des barreaux verticaux avec « chiroptières », des ouvertures horizontales positionnées sur la partie supérieure des grilles!



Vipère péliade

Nouveaux SITES

COUPS D'ENVOI ET PROLONGATIONS POUR 12 SITES ARDENNAIS

En 2020-2021, le Conservatoire a consolidé sa présence foncière sur les Ardennes à travers la signature de 6 nouvelles conventions ou annexes de conventions, 3 baux longue durée et 2 acquisitions. Au total, plus de 50 hectares bénéficieront ainsi durablement d'une gestion raisonnée. En complément, une acquisition devrait prochainement se concrétiser près de la frontière belge.

1 Pelouse du Nord de Foisches

☑ 7,8 ha 📍 Foisches

2 Le Pré l'Abbé

☑ 3 ha 📍 Mouzon

3 Île de Remilly et l'Éthola

☑ 3,7 ha 📍 Remilly-Aillicourt

4 Mont des Parisiens

☑ 9,2 ha 📍 Givet

5 Parcelle compensatoire du Forum de Givet

☑ 3,5 ha 📍 Givet

6 Tourbières des sources de la Bar

☑ 5,6 ha 📍 Autruche

7 Pelouse de Rinaveau

☑ 4,3 ha 📍 Bar-lès-Buzancy

8 Tunnels du Mont d'Hairs

☑ 2,5 ha 📍 Givet

9 Prairies et remparts de Rocroi

☑ 10,9 ha 📍 Rocroi

10 La Roche aux chats

☑ 3 ha 📍 Chooz et Ham-sur-Meuse

11 Prairie Le Biza

☑ 1,4 ha 📍 Juniville

12 Prairie humide de Château rouge

☑ 9,5 ha 📍 Regniowez

ZOOM SUR ...

UN PARADIS POUR LA PÉLIADE

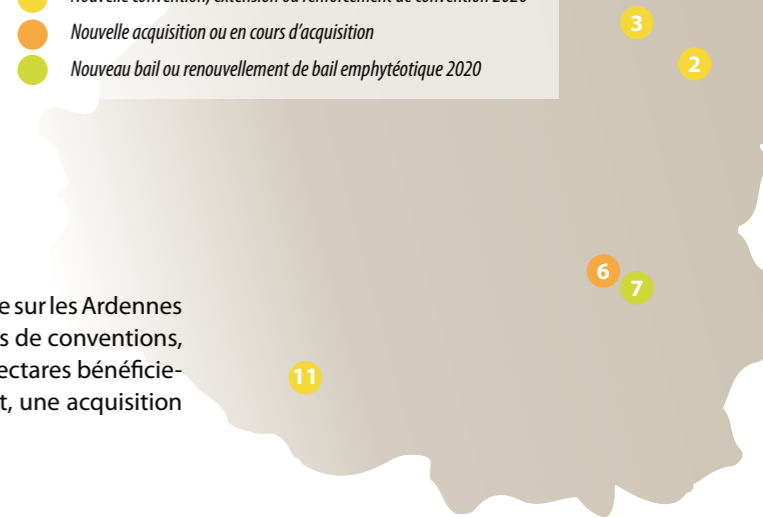
C'est un **bail** à l'euro symbolique que la commune de **Givet** a accordé au Conservatoire pour la **prairie humide du Mont des Parisiens**. Les premières prospections menées en 2021 en partenariat avec Natagora révèlent une grande richesse **herpétologique**. 20 adultes de la rare Vipère péliade ont notamment été recensés. Un record quand on sait que la présence de 5 adultes sur la réserve naturelle belge voisine lui a valu son classement! Coupe de Pins Douglas et creusement de mares sont projetés pour 2022.

AUBE

Aux petits soins des pelouses barroises

Le Conservatoire vient de consolider son partenariat avec la commune de Bourguignons par la signature d'une convention de gestion de pelouses sèches. En août, celles-ci ont été le terrain d'un chantier bénévole qui a permis un beau débroussaillage grâce à l'engagement de l'association CMR (Chrétiens dans le Monde Rural).

- Nouvelle convention, extension ou renforcement de convention 2020
- Nouvelle acquisition ou en cours d'acquisition
- Nouveau bail ou renouvellement de bail emphytéotique 2020



Actu des réserves NATURELLES

À DEUX PAS DE REIMS, UNE RÉSERVE SORT DU SABLE

Après un travail de longue haleine dans le but d'assurer la protection de cet espace du Tardenois à la biodiversité et au patrimoine géologique exceptionnels, la **Réserve Naturelle Régionale des Marais et sablières du massif de Saint-Thierry** a vu le jour le 21 janvier 2021. Durant l'été, l'association d'insertion Reims Espoir a assuré la pose de panneaux réglementaires signalant par des pictogrammes les principales interdictions. Un premier jalon important pour cet espace qui souffre de surfréquentation et de mauvaises pratiques, en particulier de piétinement. Une étude actuellement en cours permettra d'ailleurs de dresser un schéma d'accueil du public pour que la venue de chacun puisse se faire dans les meilleures conditions. Ses préconisations alimenteront le futur plan de gestion de la Réserve. Dès 2022, des aménagements intégrant un ambitieux volet de sensibilisation seront développés pour le plus grand bonheur des usagers... et des nombreuses espèces rares qui peuplent le site, à l'image de l'Armérie faux-plantain ou de la Parnassie des marais!

+ La RNR EN BREF

59,6 Ha


2 marais + 1 sablière

1 sous-sol commun composé de sables marins du Crétacé

11^e réserve naturelle gérée par le CEN Champagne-Ardenne

33 espèces végétales inscrites sur la liste rouge régionale des espèces menacées

UN PEU DE HAUTEUR POUR LES RÉMOIS



Après la construction d'un sentier sur pilotis en 2019, la **Réserve Naturelle Régionale des Marais des trous de Leu** vient de se doter d'une tour d'observation accessible lors des visites organisées par le Conservatoire. Idéal pour contempler la vie du marais sans la déranger!



Un rassemblement record de grues a été observé le 19 novembre dernier!

→ À visionner sur notre Chaîne Youtube : RNN La Horre 2021.

PREMIÈRE CONVENTION AVEC LE CONSERVATOIRE DU LITTORAL

Le **Conservatoire du littoral** est un établissement public qui achète des espaces naturels remarquables principalement situés en bord de mer pour y faire pratiquer, par délégation, une gestion respectueuse de la biodiversité. Bien loin des côtes, il vient de devenir propriétaire de 360 des 415 hectares de la **Réserve Naturelle Nationale de l'Étang de la Horre**. C'est que le Conservatoire du littoral intervient aussi sur les plans d'eau de grande envergure! Même si la surface n'atteignait pas ici le palier des 1000 hectares habituellement retenu, une dérogation a permis cette acquisition à moins de 10 kilomètres du lac du Der, au sein de la zone «Étangs de la Champagne humide» classée au titre de la convention de Ramsar. Le 19 novembre dernier, lors du festival international de la photo animalière et de nature de Montier-en-Der, une convention de gestion a été signée avec le CEN Champagne-Ardenne, déjà gestionnaire depuis 2016 de la RNN, mais aussi l'ONF pour les parcelles forestières extérieures à la RNN. Une association prometteuse entre «Conservatoires» pour multiplier les actions en faveur du site. Un plus large accueil du public est notamment escompté. Il sera travaillé avec les acteurs du territoire et les communes à travers l'un des comités de gestion thématiques.

Études et suivis SCIENTIFIQUES

UN VAMPIR EN QUÊTE DE MOULES

À l'aide d'une pompe haute précision prénommée «Vampir», une campagne d'échantillonnage de cours d'eau en 50 points du territoire a débuté en août 2021. Principalement conduite sur les **grandes rivières** de la Marne, de la Haute-Marne et des Ardennes, elle vise à collecter l'ADN environnemental de **bivalves** pour compléter les connaissances sur leur répartition. Parmi les espèces recherchées, figure la rare et protégée Mulette épaisse. Financée par l'Agence de l'eau Seine-Normandie, l'étude génétique débouchera début 2022 sur une cartographie qui facilitera la prise en compte de ces mollusques dans les futurs travaux menés sur les cours d'eau.

BIVALVE

Mollusque dont la coquille est constituée de 2 parties

40 espèces recherchées réparties en 2 ordres:

les **Unionida**
ou moules d'eau douce

les **Venerida**
comprenant les palourdes

2 fois 30 minutes pour chaque point de prélèvement

Des résultats de type **présence/absence** sans estimation d'abondance

→ **Envie de voir comment s'effectuent les prélèvements?** Visionnez cette vidéo sur la chaîne Youtube de l'EPTB Charente: bit.ly/3F3Qaop

Irremplaçables tourbières

- Stockeuses de carbone
- Régulatrices de crues
- Espaces de fraîcheur lors des fortes chaleurs
- Réservoirs de biodiversité...

LES DESSOUS DU MARAIS

Comment l'eau façonne-t-elle le **Marais de Villechétif**? C'est à cette question que répondra l'étude lancée par le Conservatoire, animateur du site Natura 2000, suite aux ateliers menés avec les acteurs du territoire. Financé par l'Agence de l'Eau Seine-Normandie, la DREAL Grand Est et Troyes Champagne Métropole, le travail a été confié à des experts en **hydrogéologie**, le cabinet Pierre Goubet et l'entreprise Inselberg. De juillet 2021 à décembre 2023, l'analyse quantitative, qualitative et de la dynamique de l'eau permettra de comprendre l'état passé, actuel et les possibilités d'évolutions du marais. Un préalable pour adopter les bonnes mesures de gestion pour cette précieuse tourbière proche de Troyes. En parallèle, une étude globale sur le bassin versant a débuté à l'initiative de la métropole troyenne et


▼ Le **Butor étoilé** s'installe dans des roseaux d'au moins 6 mm de diamètre avec moins de 50 cm d'eau.

du Syndicat départemental des eaux de l'Aube. Elle aidera à identifier le rôle de tous les petits ruisseaux qui convergent vers le marais!

BAROMÉTRIE DES OISEAUX DANS LA JUNGLE DES ROSEAUX

Dans le cadre de son stage de master d'écologie de la conservation, de mars à août 2021, Luc Berger a réalisé une étude sur les **roselières de la RNR des Étangs de Belval-en-Argonne** et sur ses **oiseaux nicheurs**. Objectif: débiter un suivi temporel de la structure des roselières et dresser une cartographie des habitats favorables à la reproduction d'oiseaux patrimoniaux. Un état initial a ainsi pu être établi, décrivant entre autres la densité, le diamètre et la hauteur actuels des roseaux. L'analyse de la localisation des sites de nidification et places de chants a révélé les préférences de 5 espèces d'oiseaux jugées prioritaires. Certaines préconisations de gestion issues des résultats seront mises en œuvre dès les prochains mois. Parmi elles, la création de cheneaux pourrait être favorable au Butor étoilé. Une piste intéressante pour cet oiseau particulièrement menacé dont la Réserve n'accueillait qu'un mâle chanteur en 2021.

▼ La **Gorgebleue** à miroir préfère les roselières peu profondes, riches en espèces végétales et avec quelques arbustes.



Actu DES PROGRAMMES

LIFE* NATURARMY : MOUTONS ET FORMATIONS SE DÉPLOIENT EN CHAMPAGNE

2019 > 2023

Porté par le Ministère des Armées, le programme européen LIFE NaturArmy s'attache à rendre exemplaire la **gestion des terrains militaires classés Natura 2000**.



4 sites pilotes dans le Grand Est :

1 Moronvilliers


En septembre 2021, la section des pionniers en charge de l'entretien des espaces naturels du camp a suivi une formation sur la gestion des espèces exotiques envahissantes, notamment le Sainfoin d'Espagne. Ils ont appris à les reconnaître et les consignes simples à appliquer pour maîtriser leur expansion.

2 Suippes

Tout site Natura 2000 est pourvu d'un « document d'objectifs » qui définit des orientations de gestion. La révision de celui de Suippes d'ici janvier 2022 a offert l'occasion de mieux intégrer les particularités militaires en présence (risque pyrotechnique historique, réceptacles des tirs d'artillerie, calendrier des manœuvres...) afin de le rendre plus opérationnel. L'Autorisation d'Occupation Temporaire par le Conservatoire vient par ailleurs d'être renouvelée pour 3 ans afin de poursuivre les travaux de débroussaillage des pelouses. 26 hectares supplémentaires ont été restaurés en 2021.



Le saviez-vous ?



Euphorbe velue

La **flore obsidionale** désigne les espèces poussant sur d'anciens lieux de guerre ou importées par les armées, souvent fortuitement. L'**Euphorbe velue** vient ainsi d'être découverte sur le camp de Suippes. Une première pour la région Grand Est! Cette espèce demande à être suivie pour définir son statut: patrimoniale, simple exotique ou envahissante.

3 Mourmelon

Composé des différents services de l'Armée et du Conservatoire pour faciliter les échanges sur les questions relatives à la biodiversité, le « Comité environnement » du camp a tenu sa première réunion en octobre 2021.

4 Maily

Alternative au broyage mécanique, l'entretien par pâturage avec 400 moutons a été testé sur 80 hectares en 2021. Le bilan très positif amène à renouveler l'opération sur 160 hectares en 2022, pour potentiellement la pérenniser à terme et l'étendre à d'autres camps.

* L'Instrument Financier pour l'Environnement

LIFE CONNEXIONS : VERS UN RETOUR DES CONTINUITÉS FRANCE/BELGIQUE

2021 > 2027

Le programme LIFE Connexions est piloté par Natagora (équivalent belge des CEN) en partenariat avec les CEN Champagne-Ardenne et Lorraine, le Département de la Nature et des Forêts (équivalent belge de l'ONF et de la DDT), le Département de l'Étude du Milieu Naturel et Agricole (équivalent de la DREAL) et le Jardin botanique de Meise.

Ses objectifs

- 1 **Restaurer** 500 hectares d'habitats naturels transfrontaliers prioritaires et leurs connexions entre eux

En France, 50 hectares de pelouses calcaires ont été ciblés, répartis à parts égales entre la Lorraine et la Champagne-Ardenne (sur la RNN de la Pointe de Givet).

- 2 **Entretien** durablement les sites restaurés

Le maintien des milieux ouverts sera notamment assuré par un pâturage caprin et ovin.

- 3 **Étudier** l'efficacité des opérations de restauration

Un suivi scientifique permettra de juger de l'amélioration de l'état de conservation.

- 4 **Sensibiliser** les habitants

Le débroussaillage et l'abattage d'arbres peuvent parfois être mal perçus : la population sera informée de l'intérêt de ces travaux pour la faune et la flore des pelouses sèches.



LIFE INTÉGRÉ BIODIV'EST : DE CONCERT POUR LA BIODIVERSITÉ DU GRAND EST

2021 > 2031

Les programmes LIFE « intégrés » sont destinés à favoriser la mise en place de politiques environnementales ambitieuses à une grande échelle territoriale. Porté par la Région Grand Est, Biodiv'Est vise à déployer une **stratégie régionale pour la biodiversité** avec l'appui de partenaires techniques. Les 3 CEN sont chacun porteurs d'une action: le CEN Champagne-Ardenne organisera la coordination des acteurs intervenant sur le foncier au travers d'une stratégie régionale. Le CEN Lorraine construira un pôle des gestionnaires des espaces naturels. Le CEN Alsace identifiera quant à lui le rôle des diverses structures œuvrant dans le champ du bénévolat et de la vie citoyenne.

L'accompagnement TERRITORIAL

UNE COLLABORATION LONGUE DURÉE « BIEN TREMPÉE » AVEC VAL-DE-VESE

Tout a commencé sur le site Natura 2000 Marais de la Vesle en amont de Reims, partiellement localisé sur Val-de-Vesle. Le Conservatoire, animateur du site, y a rencontré la commune qui a aussi souhaité lui confier la gestion du marais de Courmelois en 2011. Grâce à l'engagement fort des élus en faveur de l'éducation à l'environnement, le partenariat s'est étoffé, si bien qu'en septembre 2020, le Conservatoire a proposé à Val-de-Vesle de monter une « **Aire Terrestre Éducative** » (ATE). La labellisation de l'ATE par l'Office

Français pour la Biodiversité en juin dernier est une jolie récompense pour le projet pédagogique mené avec l'école de la commune, en lien avec la Maison de la Nature de Boulton-aux-Bois. L'aventure ne s'arrête pas là, puisqu'accompagnée par le Conservatoire, Val-de-Vesle s'est vue décernée en décembre 2021 le prix du « **Meilleur village pour la biodiversité** » sur le thème de l'eau et de la biodiversité. Un trophée bien mérité pour cette commune parcourue par un canal, deux ruisseaux et de nombreuses zones humides!





LA RÉSERVE NATURELLE NATIONALE DE CHALMESSIN S'ÉCLIPSE... AU PROFIT D'UNE PORTE DE CŒUR !

De la naissance du marais à celle de la Réserve

Tout près de la Côte d'Or, dans un vallon boisé du plateau de Langres, la lente infiltration de l'eau à travers le sol calcaire a formé un encroûtement rocheux, le tuf. Ainsi est né un bel exemple de marais tufeux, singulier milieu humide ouvert à la biodiversité exceptionnelle. Sous un climat montagnard malgré la modeste altitude, de beaux peuplements forestiers et une pelouse calcicole complètent le tableau. Un site tout désigné pour devenir réserve naturelle nationale ! La RNN de Chalmessin a vu le jour en 1993 et a depuis lors bénéficié de la gestion du CEN Champagne-Ardenne.



14 sites

dans l'aire d'adhésion



9 sites

dans le cœur



Près de 350 hectares

gérés par le CEN Champagne-Ardenne au sein du Parc National de Forêts

Le Parc porteur de nouvelles perspectives

Au 31 décembre 2020, la RNN de Chalmessin a cédé sa place à la faveur d'un changement de statut. Elle est désormais l'une des quatre « portes d'entrée du cœur » du Parc National de Forêts, créé en 2019. Une véritable reconnaissance au sein de cette zone phare du Parc où une réglementation particulière s'applique. Le PN de Forêts a affirmé sa volonté de travailler en partenariat avec le Conservatoire pour poursuivre le travail mené depuis 30 ans. Au-delà de Chalmessin, il souhaite soutenir la gestion des sites du Conservatoire sur son territoire. Nul doute que ce partenariat contribuera à mieux préserver les espaces naturels du sud-ouest haut-marnais.



Parnassie des marais

Partenariat

LE PLAN DE RELANCE BOOSTE LES ACTIONS DU CONSERVATOIRE DANS LE PARC NATIONAL DE FORÊTS

La dotation d'1,7 million d'euros accordée par l'État à chacun des 11 parcs nationaux français dans le cadre de France Relance constitue un coup de pouce bienvenu pour le récent PN de Forêts et les acteurs qui agissent pour la protection de la biodiversité. Une dizaine de sites gérés par le Conservatoire ont été retenus pour faire l'objet de travaux, avec par exemple la restauration de pelouses sèches (Bugnières, Chameroy, Perrogney-les-Fontaines, Prauthoy, Latrecey...). Le marais des Marats à Chameroy sera quant à lui revalorisé grâce à la transformation de l'ancienne décharge qui le surplombait en belvédère. Le public pourra ainsi y admirer l'un des emblématiques marais tufeux de la région.



Le saviez-vous ?



Damier du frêne

En 2022, un plan d'action en faveur du **Damier du frêne** va débiter sur le Parc. La répartition de ce papillon forestier qui revêt un fort enjeu de conservation demande à être mieux connue et expliquée aux exploitants forestiers pour une adaptation de leurs pratiques.



3 QUESTIONS À...

PHILIPPE VAUCHELET,
CONSERVATEUR BÉNÉVOLE
DU MARAIS DES SOURCES DE LA BAR
À GERMONT-BUZANCY (08)

Qu'est-ce qui vous a conduit jusqu'au Conservatoire ?

J'ai dirigé pendant 25 ans le Centre d'Initiation à la Nature de mon village. Une fois à la retraite, j'ai souhaité continuer de m'investir. La tourbière dont je suis conservateur est située à moins de 4 kilomètres de chez moi !

Qu'est-ce qui vous plaît dans l'espace que vous protégez ?

D'abord sa rareté : c'est l'une des seules tourbières alcalines des Ardennes. Longtemps exploitée, sa centaine d'hectares est désormais propriété du Conservatoire. Les 3 mètres de tourbe pourront ainsi poursuivre le stockage du carbone tout en abritant une biodiversité particulièrement intéressante. J'aime aussi cet endroit pour l'un de ses occupants qui a fait son retour il y a une dizaine d'années : le Castor d'Europe. Il opère un travail fantastique en faisant remonter le niveau de l'eau grâce à ses constructions ! Ce que j'apprécie aussi, c'est de comprendre la géomorphologie globale du site et les antagonismes à l'œuvre : tracés des cours d'eau, reliefs, interventions humaines... ont depuis des millénaires façonné la tourbière.

En quoi consiste votre rôle de conservateur ?

Je passe une vingtaine de jours par an sur la tourbière où nous avons la chance d'être 4 conservateurs bénévoles. Cela nous permet d'être complémentaires, d'assurer un suivi accru et de développer davantage nos connaissances du site et nos actions de sensibilisation. Nous aidons les 2 salariés permanents en effectuant des relevés de terrain faune/flore, en participant à des chantiers de gestion, en accompagnant des animations nature... C'est un vrai travail d'équipe où nous sommes aussi et avant tout ambassadeurs.

Ils font les Conservatoires BÉNÉVOLES & SALARIÉS

DU NOUVEAU DANS L'ÉQUIPE, BIENVENUE À ...

Laurine Ficara



Depuis mars 2021, elle est chargée de projets vie associative et animations nature au Conservatoire. Elle s'occupe notamment des relations avec les adhérents, des réseaux sociaux et de la sensibilisation du public. Des compétences qu'elle a déjà pu exercer au cours d'un service civique après son master de gestion des écosystèmes.

Sophie Pyckaert



Ingénieure agronome spécialisée dans la gestion des ressources naturelles, elle a rejoint l'antenne de Givet en mai. Elle partage son temps entre le CEN Champagne-Ardenne et le CEN Lorraine, où elle a été chargée d'études pour la restauration de milieux humides. Elle s'occupe aujourd'hui du programme LIFE Connexions

Clara Courtey



Basée sur l'antenne de Rosières-près-Troyes, elle a intégré l'équipe mi-octobre en tant que chargée de projets Natura 2000 sur les départements de l'Aube et de la Haute-Marne. Diplômée d'un master de gestion de projets environnementaux, elle a réalisé divers stages en animation, suivi ornithologique, ou encore évaluation de plan de gestion, avant d'occuper ce premier poste.

LES NOUVEAUX CONSERVATEURS BÉNÉVOLES

- **Yoann Duquenois**
📍 Prairies humides des Sicheons et Abimeux Droyes (10)
- **Jean-Louis Garnotel**
📍 Prairie humide des Pauvretés à Cernay-les-Reims (51)
- **Maxence Lefebvre**
📍 Pelouse de Fontaine (10)
- **Simon Normand**
📍 Pelouse de Bourguignons (10)
- **Alexia Pels** (transfert)
📍 Prairie de Chalette-sur-Voire (10)
- **Emmanuel Richardot**
📍 Zone humide de l'étang de l'Emprunt à Dosches + Marais de la Vanne (10)



Mon cahier d'activités nature



150 jeux d'observation, énigmes et autres mots fléchés pour découvrir en famille les plantes et animaux de 5 milieux naturels. Développé en équipe par le réseau des CEN, cet ouvrage a été écrit par David Melbeck, conservateur bénévole d'un site dans les Ardennes !

➔ **Disponible en librairie à 9,90 €.**



CEN Champagne-Ardenne

9 rue Gustave Eiffel - 10430 ROSIÈRES-PRÈS-TROYES
03 25 80 50 50 - secretariat@cen-champagne-ardenne.org

www.cen-champagne-ardenne.org

Savart est publié par le Conservatoire d'espaces naturels de Champagne-Ardenne

Directeur de la publication : Roger Gony

Coordination : Emmanuèle Savart

Rédaction : Alice Despinoy (Natura rédaction)

Conception graphique : Oreka graphisme

Crédits photos : C. Bernot, P. Bourguignon (Déclic Éditions), J.-P. Formet, E. Gaillard, M. Knochel, LPO CA, P. Richard (Objectif Nature), G. San Martin, B. Trapp, A. Trnkoczy, CEN Champagne-Ardenne

Impression : Imprimerie Félix à 1 400 exemplaires
ISSN 1150-7705

Partenaires

Les actions menées par le Conservatoire sont permises par le soutien et la participation des adhérents, des donateurs et des bénévoles, ainsi que par la collaboration et l'aide de nombreux partenaires, dont : Union Européenne / DREAL Grand Est / Région Grand Est / Agences de l'eau Rhin-Meuse, Seine-Normandie, Méditerranée-Corse / Conseil départemental de la Marne, de nombreuses communes et interco.

Magazine réalisé grâce au soutien de :



"Capitaliser, partager et communiquer sur les actions du CEN Champagne-Ardenne" est cofinancé par l'Union européenne.



Le Conservatoire est membre de :



Suivez-nous sur



Vie du CONSERVATOIRE

CONSEIL D'ADMINISTRATION DEPUIS LE 26 JUIN 2021

Bureau

- Président : Roger Gony
- Vice-président : Guy Venault
- Secrétaire : Jean-Marie Sogny
- Secrétaire-adjoint : Marc Derooy
- Trésorier : Bruno Fauvel
- Trésorier-adjoint : Frédéric Pierrot

Administrateurs

- Martine Coutier
- Jean-Claude Deschatres
- Jean-Bernard Popelard

HOMMAGE À CLAUDY GUIOT

Début mars, avec tristesse, nous avons appris le décès de Claudy Guiot. Claudy était membre bénévole du Conservatoire dès l'origine. Il en a été le Secrétaire de nombreuses années.

Dès l'enfance, la nature qui l'entourait l'a passionné. Ses vastes connaissances l'ont conduit à être membre de la Société d'Études des Sciences Naturelles de Reims. Il participe aux collectes de données nationales pour les micromammifères et les amphibiens. Très intéressé par les chauves-souris, il en connaît le mode de vie et les besoins. Il parcourt méthodiquement les départements de la Marne, des Ardennes et de l'Aisne pour retrouver leurs gîtes d'hiver et d'été, et établir les inventaires par espèce. Membre assidu de la « commission 51 » réunissant les bénévoles de la Marne, il passe des jours au cadastre pour trouver les propriétaires de sites puis les contacter et les sensibiliser. Grâce à ce travail intense, les sites les plus importants ont fait l'objet de conventions de protection et de suivis avec le Conservatoire.

Mais là ne s'arrêtait pas son engagement : le Conservateur Claudy organisait des chantiers bénévoles pour fabriquer et poser des grilles de protection aux issues des sites,



réparait les grilles vandalisées, assurait le suivi des populations et transmettait son savoir à qui le voulait. À de nombreuses reprises, il a sensibilisé élus et habitants à la nécessité de préserver « leur » patrimoine naturel par des sorties ou des soirées diaporamas présentant la faune et la flore.

Claud y était un photographe animalier de grand talent. Il ne concevait ses images que dans un respect absolu de la quiétude des animaux. Ses reportages sur le cerf, l'ours, le léopard, le tigre, ou la mésange..., nous éblouissent encore. Claud y était aussi attentif à l'humanité, comme en témoignent ses photos. « Un comportement respectueux, humble et un sourire ouvrent bien des portes... ».

Le Conservatoire adresse ses sincères condoléances à sa famille.

Roger Gony