Conservatoire d'espaces naturels Champagne-Ardenne

PROTÉGER | CONNAÎTRE | GÉRER | VALORISER | ACCOMPAGNER

SYNTHÈSE DES ACTIVITÉS 2025



Agir pour la nature dans les territoires

PROTÉGER DURABLEMENT LES MILIEUX NATURELS AVEC LES ACTEURS LOCAUX

375 sites gérés

5 614 ha en gestion

61 nouveaux sites en gestion

5 extensions de périmètre

464 ha supplémentaires

297 communes concernées par la présence d'un site naturel géré par le Conservatoire



Berges de la vallée de la Marne

Pour préserver les sites et les milieux naturels, le Conservatoire d'espaces naturels de Champagne-Ardenne intervient notamment par la **maîtrise foncière et d'usage**. Il se rend propriétaire de terrains ou passe des conventions, baux ou obligations réelles environnementales, auprès de propriétaires privés ou publics.

Surfaces préservées par type de classement de sites

- **ZNIEFF de type 1** : 3 780 ha (227 sites)
- **NATURA 2000** : 3 580 ha (174 sites)
- **RAMSAR** : 1 060 ha (31 sites)
- **Réserve naturelle nationale** : 900 ha (3 sites)
- **Parc national** : 547 ha (72 sites)
- **APPB / APHN** * : 537 ha (35 sites)
- **Réserve naturelle régionale** : 520 ha (8 sites)
- **Espace Naturel Sensible** : 72,6 ha (2 sites)

Certains sites sont concernés par plusieurs classements.

* *Arrêté préfectoral de protection de biotope / Arrêté de protection des habitats naturels*

Répartition des surfaces par type de milieux

- **Pelouses sèches** 1 909 ha (98 sites)
- **Étangs et mares** 1 233 ha (35 sites)
- **Tourbières et marais** 1 065 ha (93 sites)
- **Prairies naturelles** 731 ha (71 sites)
- **Forêts** 391 ha (39 sites)
- **Sites à chauves-souris** 285 ha (39 sites)

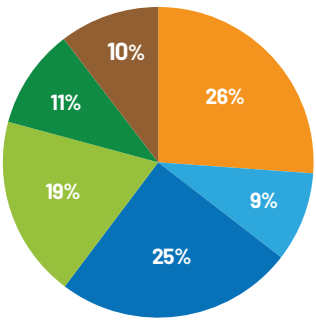

Répartition des surfaces par type de maîtrise foncière et d'usage

- **Convention de gestion**
- **Propriété ou copropriété**
- **Bail emphytéotique**
- **Réserve naturelle (hors propriété)**
- **Obligation Réelle Environnementale**
- **Autres**

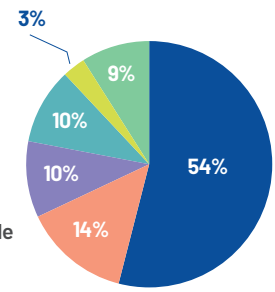

CHAMPAGNE-ARDENNE

375 sites - 5 614 ha

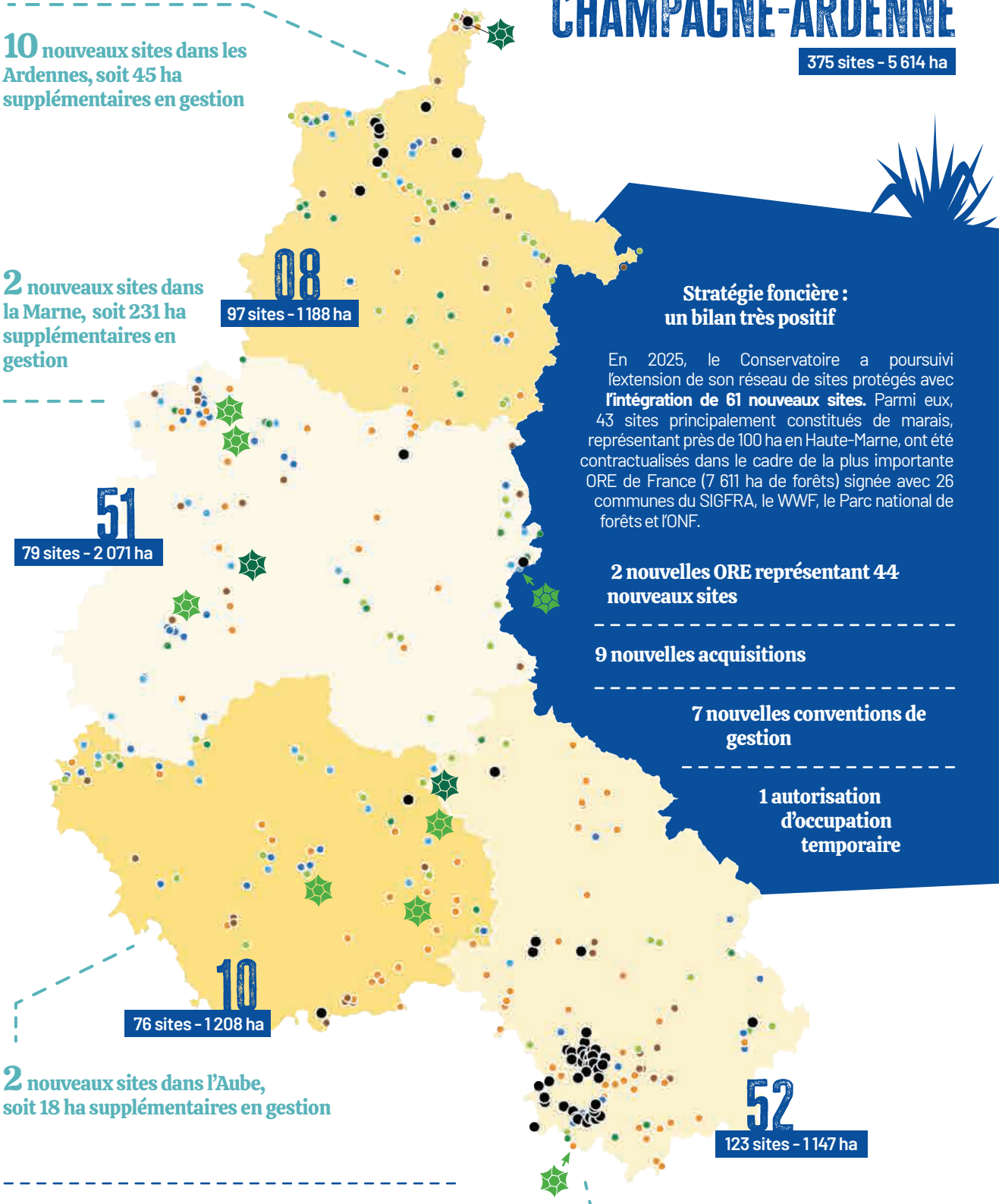

Stratégie foncière : un bilan très positif

En 2025, le Conservatoire a poursuivi l'extension de son réseau de sites protégés avec **l'intégration de 61 nouveaux sites.** Parmi eux, 43 sites principalement constitués de marais, représentant près de 100 ha en Haute-Marne, ont été contractualisés dans le cadre de la plus importante ORE de France (7 611 ha de forêts) signée avec 26 communes du SIGFRA, le WWF, le Parc national de forêts et l'ONF.

2 nouvelles ORE représentant 44 nouveaux sites

9 nouvelles acquisitions

7 nouvelles conventions de gestion

1 autorisation d'occupation temporaire

Découvrez les réserves naturelles et d'autres sites sur la carte interactive www.cen-champagne-ardenne.org

CONNAÎTRE ET COMPRENDRE NOTRE PATRIMOINE NATUREL POUR MIEUX LE PROTÉGER

58 376 données naturalistes transmises aux bases de données (Webobs, FCA, SINP, OGEB) :

31 200 observations Faune

27 176 observations Flore



Buplèvre du Mont Baldo sur le plateau de Langres (52)

© J-P Dalmas – CBNA



© Adobe Stock

Rémiz penduline dans les tourbières des sources de la Bar (08)

4 observations naturalistes remarquables



Labbe parasite dans la Réserve Naturelle Nationale de l'étang de la Horre (10/52)

© Adobe Stock



Faucon kobez dans le camp militaire de Suippes (51)

© Adobe Stock

Scoop !

Retour d'une espèce emblématique dans le Grand Est : la loutre d'Europe. Sa présence a pu être confirmée dans la vallée de la Vanne dans l'Aube, grâce à la pause de pièges photographiques.



Loutre d'Europe © Adobe Stock

Les études spécifiques

Des expertises scientifiques sont réalisées chaque année afin de **mieux connaître la faune, la flore, les habitats naturels** et déterminer les enjeux de conservation.

Quelques exemples :

- Suivi de la pivoine sauvage dans le bois de Villemervry (52)
- Suivi de la rainette arboricole dans les marais de Saint-Gond (51)
- Suivi de la pie-grièche grise sur les prairies de Tarzy (08)

13 plans et notices de gestion finalisés

En 2025, **la réalisation** de notices et de plans de gestion - outils de diagnostic et de planification pour la préservation des milieux naturels - se poursuit, notamment avec le bois de Rocquigny (08), le souterrain, les pelouses calcaires et falaises du Mont Aimé (51). Au total, **223 sites** sont dotés de plans ou notices de gestion.

5 plans d'actions en faveur de la biodiversité

Le Conservatoire est impliqué dans 5 programmes d'actions **en faveur des chiroptères, des papillons de jour, des pollinisateurs, de la préservation des mares et dans la stratégie espèces exotiques envahissantes** en Grand Est.

Les inventaires et suivis scientifiques



Sur le réseau de sites du Conservatoire, de nombreux **inventaires et suivis écologiques** ont permis de mesurer l'efficacité des actions de gestion.

Quelques exemples :

- Inventaires oiseaux et papillons de jour dans le camp militaire de Mailly (51)
- Suivi de l'œdipode stridulante sur la Butte de Taloison (52)
- Suivi des odonates sur 8 sites
- Suivi de la flore patrimoniale des prairies et remparts de Rocroi (08)



© J-M Legree

POPAmphibien : un protocole rigoureux pour le suivi des amphibiens

24 sites répartis sur l'ensemble de la Champagne-Ardenne et sélectionnés par le Conservatoire.

Un protocole national éprouvé : le POPAmphibien, porté par la Société herpétologique de France, permet un suivi standardisé, reproductible et comparable.

Trois passages par an : Fin d'hiver, fin du printemps, début de l'été

Objectif : couvrir les différents stades de développement des espèces

Un suivi à long terme : 7 sites suivis en 2025, 75 plans d'eau

Résultats : 9 espèces d'amphibiens recensées sur les 16 présentes en Champagne-Ardenne.





FOCUS

À la recherche des tourbières cachées de l'Apance-Amance

En 2025, dans le cadre de nos actions en faveur de la préservation et de la restauration des zones humides, nous avons engagé un programme de caractérisation des cryptotourbières, des tourbières cachées dont la végétation caractéristique a disparu mais dont le sol conserve encore un héritage tourbeux.

Cette première année a permis de contacter les propriétaires, de mener les prospections de terrain, d'analyser les résultats et de construire une grille d'évaluation des sites. Parmi les 49 secteurs identifiés, 14 ont déjà été prospectés. Une première convention a été signée avec la commune de Laneuvelle pour la préservation d'un marais de 8,6 ha ouvrant ainsi la voie à de futures actions de conservation et de restauration.

GÉRER LES MILIEUX NATURELS POUR FAVORISER LA BIODIVERSITÉ

106 sites ont bénéficié d'interventions de gestion.

572 ha ; **163** opérations d'entretien mécanique sur des milieux humides ou des pelouses sèches.

315 ha ; **37** sites ont accueilli un pâturage extensif.

Les opérations spécifiques

Quelques exemples :

- 14 interventions pour la limitation ou l'éradication d'espèces exotiques envahissantes : 9,4 ha
- Pose d'une clôture anti-loup : 908 ml
- Entretien de haies et lisières : 630 ml
- 2 sites avec pêche au filet : 10,4 tonnes de poissons







FOCUS

Pose d'une clôture anti-loup

Le Conservatoire a renforcé la gestion écologique des Lacets de Mélaire (Haute-Marne) en **accueillant un troupeau de chèvres Angora**, particulièrement adaptées à la **consommation des rejets de robinier faux-acacia**. Cette action complète les travaux de réouverture engagés depuis plusieurs années en collaboration avec la commune et l'ONF pour restaurer les pelouses sèches qui occupaient autrefois largement cette colline.

Pour sécuriser ce pâturage et favoriser son déploiement dans la durée, une **clôture fixe anti-loup a été installée sur une partie du site.** L'éleveuse partenaire a également été équipée de clôtures mobiles grâce à un financement de la Région Grand Est dans le cadre d'un contrat Natura 2000.

Les partenaires de la gestion sur les sites



- **Agriculteurs et éleveurs** - 44 sites
- **Entreprises** - 29 sites
- **Associations d'insertion** - 24 sites
- **Collectivités** - 7 sites
- **Chantiers scolaires** - 8 sites
- **Chantiers bénévoles** - 11 sites





Une gestion ambitieuse en faveur des milieux thermophiles

En 2025, le Conservatoire a poursuivi ses actions en faveur des milieux secs, tels que les pelouses calcaires et les coteaux bien exposés. Ces milieux devenus rares en Champagne-Ardenne abritent une biodiversité remarquable.

Les objectifs de gestion sur ces sites sont assez similaires : **limiter l'embroussaillement et maintenir une mosaïque d'habitats favorable aux espèces patrimoniales** avec des pratiques agricoles extensives.

Au cours de l'année, **96 sites thermophiles ont bénéficié d'opérations de gestion, représentant 757 hectares.** Au total, **119 interventions** ont été réalisées, associant pâturage extensif et travaux de fauche, débroussaillage, bûcheronnage…

Restaurer les roselières des étangs de Belval-en-Argonne

En 2025, le Conservatoire a poursuivi ses actions de restauration au sein de la Réserve Naturelle Régionale des étangs de Belval-en-Argonne. Un important chantier d'arrachage de saules a été mené dans la roselière en bordure de l'étang du Haut. Réalisés sur 1,7 hectare, les travaux avait pour but de **limiter son embroussaillement et de restaurer des habitats favorables à la biodiversité**, notamment aux oiseaux paludicoles.

Les saules ont d'abord été coupés puis évacués et broyés. Les produits de coupe ont été valorisés en bois-énergie pour la chaufferie de Sainte-Ménehould. Afin de garantir l'efficacité de l'intervention sur le long terme, les souches et les racines ont ensuite été arrachées pour limiter la recolonisation du site.



VALORISER ET PERMETTRE AU PLUS GRAND NOMBRE DE DÉCOUVRIR LES RICHESSES DE LA NATURE

3 546 personnes sensibilisées lors de **172** activités nature



2 003 enfants sensibilisés lors de 66 animations scolaires

88 animations tous publics



Sensibiliser à la nature

En 2025, plus de 170 activités nature ont été proposées contribuant à mieux **faire connaître le riche patrimoine naturel champardennais**, mais aussi à **faire prendre conscience de la nécessité de le préserver**. L'occasion pour nous de remercier les bénévoles qui nous accompagnent toute l'année en animant certaines sorties du calendrier nature ou en se relayant à nos côtés pour la tenue de stands.



20 chantiers nature avec 211 bénévoles et scolaires

22 formations organisées





6 opérations nationales de sensibilisation relayées

10 participations à des manifestations et évènements (salons, foire, festivals…)

FOCUS

La réserve naturelle, un terrain d'apprentissage grandeur nature

Gestionnaire de la Réserve Naturelle Nationale de la Pointe de Givet, le Conservatoire a développé en 2025 de nombreuses actions de sensibilisation à destination des jeunes publics. Accompagnées par la Maison de la Nature de Boult-aux-Bois, 4 classes des écoles de Fromelennes et Givet ont participé à un **programme de découverte consacré aux petites bêtes**, associant sorties de terrain et restitution collective. Des animations ont également été proposées aux enfants du centre de loisirs de Givet, avec notamment des **bains de forêt** et des **sorties nature** à la découverte de la faune et de la flore locales. La réserve naturelle a aussi accueilli des étudiants en classes préparatoires BCPST* d'Arras, Douai et Lille, venus **approfondir leurs connaissances sur la biodiversité et les enjeux de sa conservation.**



*BCPST : biologie, chimie, physique et sciences de la Terre.

Informer

- 1 numéro double du Savart
- 1 numéro du Magazine des 3 Conservatoires du Grand Est
- 10 documents d'information et de sensibilisation
- 6 newsletters bimestrielles et 10 newsletters mensuelles
- 40 000 visites sur le site internet
- 10 sites internet des réserves naturelles administrées
- 3 900 abonnés sur Facebook, 484 sur Instagram et 1 154 sur Linkedin
- 55 affiches promotionnelles des animations nature
- 50 communiqués de presse diffusés auprès des médias



Aménager et valoriser les sites

Poursuite des projets d'interprétation et des aménagements sur 2 réserves naturelles :

- RNR Marais et sablières du Massif de St-Thierry
- RNR Étang de Ramerupt

De nouveaux sentiers pour découvrir les réserves naturelles

En 2025, le Conservatoire a inauguré quatre nouveaux sentiers de découverte dans trois réserves naturelles. À la RNR des Pelouses et bois de Villemoron, le Sentier de la Mante religieuse met en lumière les insectes des milieux thermophiles. À la RNN des Pâtis d'Oger et du Mesnil-sur-Oger, deux nouveaux parcours invitent à découvrir les mares, les paysages de la Champagne crayeuse, la forêt et l'histoire locale. Enfin, à la RNR du Marais des Trous de Leu, le sentier « Le marais retrouvé » a été inauguré lors d'une journée portes ouvertes. Ces aménagements concilient préservation des milieux, accès au public et valorisation des territoires.



Webinaires LIFE Biodiv'Est

Dans le cadre du programme LIFE Biodiv'Est, le Conservatoire et la Région Grand Est ont lancé un cycle de 11 webinaires (2025-2026) à destination des agents de collectivités, animateurs Natura 2000 ou acteurs de terrain engagés pour la biodiversité. Ces rendez-vous visent à mieux comprendre les outils juridiques et fonciers pour la gestion et la préservation des milieux agricoles et espaces naturels.

Papillons de jour : renforcer les compétences des professionnels



Dans le cadre du Plan régional d'actions en faveur des papillons de jour, le Conservatoire a organisé en 2025 une formation à destination des professionnels de l'environnement (Services départementaux 10 et 51 de l'Office français de la biodiversité, Direction Départementale des Territoires de l'Aube, Agglomération de Châlons-en-Champagne). Proposée sur le Domaine de Coolus et le Savart de la Folie, cette journée a permis d'observer une trentaine d'espèces et de renforcer les compétences en identification, écologie et méthodes d'inventaire des papillons de jour.

ACCOMPAGNER LES ACTEURS POUR UNE PROTECTION CONCERTÉE DE LA BIODIVERSITÉ LOCALE

Conventions d'assistance technique

10 915 ha
67 sites
5 nouvelles conventions

L'assistance scientifique et technique

Aux 5 614 ha en maîtrise foncière et d'usage s'ajoutent 10 915 ha en assistance technique à la préservation de la biodiversité (camps militaires, carrières d'extraction, etc.). Les conventions d'assistance scientifique et technique permettent d'apporter **aide et conseils aux propriétaires et gestionnaires de sites.** L'objectif est de trouver des solutions personnalisées pour **concilier la préservation de ces milieux sur le long terme et le maintien des activités en place.**

Le principal animateur de Natura 2000 en Champagne-Ardenne

Le Conservatoire, pour le compte de la Région Grand Est et aux côtés des services de l'État et des collectivités, intervient sur le tiers des sites Natura 2000 de Champagne-Ardenne (en nombre de sites) et **anime 51 sites Natura 2000.**

- 174 sites Conservatoire concernés
- 3 580 ha concernés
- 10 contrats et 1 charte Natura 2000
- 6 sites engagés dans une MAEC

62 % de la superficie des sites préservés par le Conservatoire est incluse dans un site Natura 2000.

Le principal gestionnaire de réserves naturelles en Champagne-Ardenne

- **11** réserves naturelles :
  - **8** réserves naturelles régionales
  - **3** réserves naturelles nationales
- **1 420** hectares

Quelques temps forts

Validation officielle du premier plan de gestion

Toutes les réserves naturelles doivent définir leurs actions dans le cadre d'un document de référence : le plan de gestion. Le premier plan de gestion de la Réserve Naturelle Régionale des marais et sablières du Massif de St-Thierry (2026-2036) a été présenté en commission permanente de la Région Grand Est et a été validé par les élus régionaux le 28/05/2025.

La RNN de l'étang de la Horre, site pilote du LIFE Biodiv'Est

En 2025, la Réserve Naturelle Nationale de l'étang de la Horre est devenue le premier site pilote du programme LIFE Biodiv'Est dédié à la maîtrise foncière. Coordonnée par les 3 Conservatoires du Grand Est, cette démarche vise à expérimenter différents outils de protection et de gestion des espaces naturels afin de construire une méthode pouvant être déployée sur d'autres sites du Grand Est.




Engoulevent d'Europe © Adobe Stock

Un nouvel Espace Naturel Sensible dans l'Aube

En 2025, le Savart du Bas de Vau est devenu le deuxième Espace Naturel Sensible (ENS) de l'Aube. Géré par le Conservatoire depuis 2013 en partenariat avec la commune de Sainte-Maure, **ce site de 20 hectares abrite une biodiversité remarquable, notamment de nombreuses orchidées et une importante population d'engoulevents d'Europe.** Cette labellisation, soutenue par l'engagement des acteurs locaux et de plusieurs partenaires financiers, ouvre de nouvelles perspectives pour la préservation du site. Elle permettra de renforcer les actions de gestion, le suivi scientifique, le pâturage et les opérations de sensibilisation prévues dans le futur plan de gestion.

Un partenariat en vallée de la Marne

En mars 2025, dans les locaux de l'agence de l'eau Seine-Normandie à Châlons-en-Champagne, a eu lieu la signature d'une convention de partenariat avec le Syndicat mixte du Bassin de la Marne moyenne et ses affluents. Elle ouvre la voie à de multiples actions en faveur de la biodiversité qui seront menées de concert avec le Conservatoire sur ce territoire.

Un contrat de territoire pour le bassin de la Marne

En 2025, le Conservatoire s'est engagé aux côtés du SMBMA, de l'agence de l'eau Seine-Normandie et de la Fédération de pêche de Haute-Marne dans le nouveau Contrat de territoire 2025-2030. Cette démarche mobilise des moyens en faveur de la ressource en eau, de la biodiversité et de l'adaptation au changement climatique. Le Conservatoire apportera son expertise scientifique et technique à travers des conseils en gestion écologique et contribuera aux démarches foncières pour protéger et restaurer les zones humides.


© D.Lalevée / SMBMA

Les 2 programmes LIFE auxquels participe le Conservatoire

1- Animation de la partie française du **programme LIFE Connexions** conjointement avec le Conservatoire d'espaces naturels de Lorraine

2- Animation de l'action "stratégie foncière en Grand Est", avec les Conservatoires d'espaces naturels d'Alsace et de Lorraine dans le cadre du **programme LIFE Biodiv'Est**

LIFE Connexions :
Restaurer les pelouses sèches du Mont d'Haurs

Dans le cadre du programme LIFE Connexions, le Conservatoire a engagé en 2025 d'importants travaux de restauration des pelouses sèches sur le Mont d'Haurs, au sein de la Réserve Naturelle Nationale de la Pointe de Givet. Afin de retrouver des habitats autrefois présents sur le site, 3,9 hectares de boisements ont été coupés sur des secteurs identifiés grâce à l'analyse de cartes anciennes. Sur l'une des zones, l'intervention réalisée manuellement en raison de conditions d'accès difficiles a permis l'agrandissement d'un secteur de pelouses remarquables, abritant notamment l'armoise blanche et l'orchis singe. Cette opération contribue au renforcement de la trame régionale des pelouses sèches du Grand Est et favorise l'extension de ces espèces d'intérêt patrimonial.


© L. Malotet / S3M



VIE ASSOCIATIVE ET RÉSEAU DES CEN

199 membres adhérents
10 membres au conseil d'administration
92 conservateurs de site
40 salariés

Les 3 CEN du Grand Est en chiffres

1 163 sites
17 088 hectares
33 réserves naturelles
932 communes partenaires



Bilan financier 2025

RÉSULTAT : **- 137 101 €**
Prestations : **735 725 €**
Subventions d'activités : **3 198 041 €**

- Agences de l'eau : **1 224 345 €**
- Région Grand Est : **593 064 €**
- État : **538 295 €**
- Union européenne : **405 089 €**
- Conseils départementaux : **145 584 €**
- Autres : **291 664 €**

En bref dans le réseau

Un nouveau poster



Disponible sur nos stands

Le dernier né des posters du réseau met en lumière la biodiversité des sols, véritables mondes cachés où s'entremêlent biodiversité exceptionnelle et géodiversité fascinante ! Objectif : valoriser ces milieux souvent méconnus qui abritent une vie discrète mais essentielle.

Renouvellement de l'agrément État-Région

Le 1er octobre 2025, les Conservatoires d'Alsace, de Champagne-Ardenne et de Lorraine ont obtenu le renouvellement de leur agrément en tant que Conservatoire régional d'espaces naturels, accordé par l'État et la Région. Cette reconnaissance salue le travail collectif mené par les équipes, les administrateurs et les partenaires, tous engagés pour la préservation de la biodiversité en région.

Adhérer, c'est déjà agir, rejoignez-nous !

Au-delà de la cotisation, votre soutien nous donne du poids et assure une meilleure prise en compte des enjeux environnementaux en Champagne-Ardenne. Vous pouvez désormais adhérer sur le site Helloasso.fr !

Retrouvez-nous sur

www.cen-champagne-ardenne.org

Conservatoire d'espaces naturels Champagne-Ardenne

Merci à toutes et à tous pour votre soutien ! Depuis plus de 35 ans, le Conservatoire d'espaces naturels de Champagne-Ardenne agit pour préserver les milieux naturels remarquables, la faune et la flore en partenariat avec les acteurs locaux. Association de loi 1901 à but non lucratif, le Conservatoire d'espaces naturels est agréé au titre des articles L.141-1 et L.414-11 du Code de l'environnement.

9 rue Gustave Eiffel 10430 Rosières-près-Troyes - 03 25 80 50 50
secretariat@cen-champagne-ardenne.org - www.cen-champagne-ardenne.org

Le Conservatoire d'espaces naturels est membre de la Fédération des Conservatoires d'espaces naturels qui rassemble, représente et assure la coordination des 25 Conservatoires de France métropolitaine et d'Outre-mer. En 2025, les Conservatoires d'espaces naturels préservent 4 700 sites naturels sur plus de 300 000 hectares et dans 4 900 communes. Le réseau rassemble 10 000 adhérents et plus de 1 300 salariés.

Directeur de la publication : Frédéric Pierrot. Rédaction : CEN Champagne-Ardenne. Conception et réalisation : Johana Larrousse. Couverture : Loutre d'Europe © Adobe Stock. P.2 à 12 : CEN Champagne-Ardenne (M. Bochu-Clément, Y. Brouillard, R. Danielou, P. Drain, P. Eudeline, A. Lacombe, E. Savart, V. Schmitt, A. Thomas) sauf mention contraire. Merci aux photographes ! Imprimerie Félix - Papier PEFC et encres végétales.

Nos partenaires institutionnels & techniques

Aster Alba, Associations d'insertion, éleveurs partenaires, Association Nature du Nogentais, CBN du Bassin parisien, Chambres d'agriculture, CIN d'Auberive, CPIE Sud Champagne, CNPF, Directions Départementales des Territoires, DREAL Grand Est, EPTB Seine-Grands lacs, Fédérations de pêche et de chasse, LPO Champagne-Ardenne, Lycées agricoles et viticole, Maison de la Nature de Boult-aux-Bois, Nature & Avenir, Odonat GE, OFB, ONF, PNR Forêt d'Orient, PNR Ardennes et PNR Montagne de Reims, Publigraphix, SHNA…

Nos partenaires privés

CVE, Ferry Capitain, GRT Gaz, Heidelberg, Imerys, Moët & Chandon, RTE, SNCF Réseaux, Urbasolar, Véolia…