





SYNTHÈSE DES ACTIVITÉS

2020

Agir pour
la nature
dans les
territoires

 Conservatoire
d'espaces naturels
Champagne-Ardenne



Protéger

Connaître

Gérer

Valoriser

Accompagner

Protéger

durablement les milieux naturels
avec les acteurs locaux

256 sites protégés

4 480 hectares
préservés

271 communes
impliquées

168 ha
supplémentaires
protégés en 2020

14 NOUVEAUX SITES ONT REJOINT LE RÉSEAU

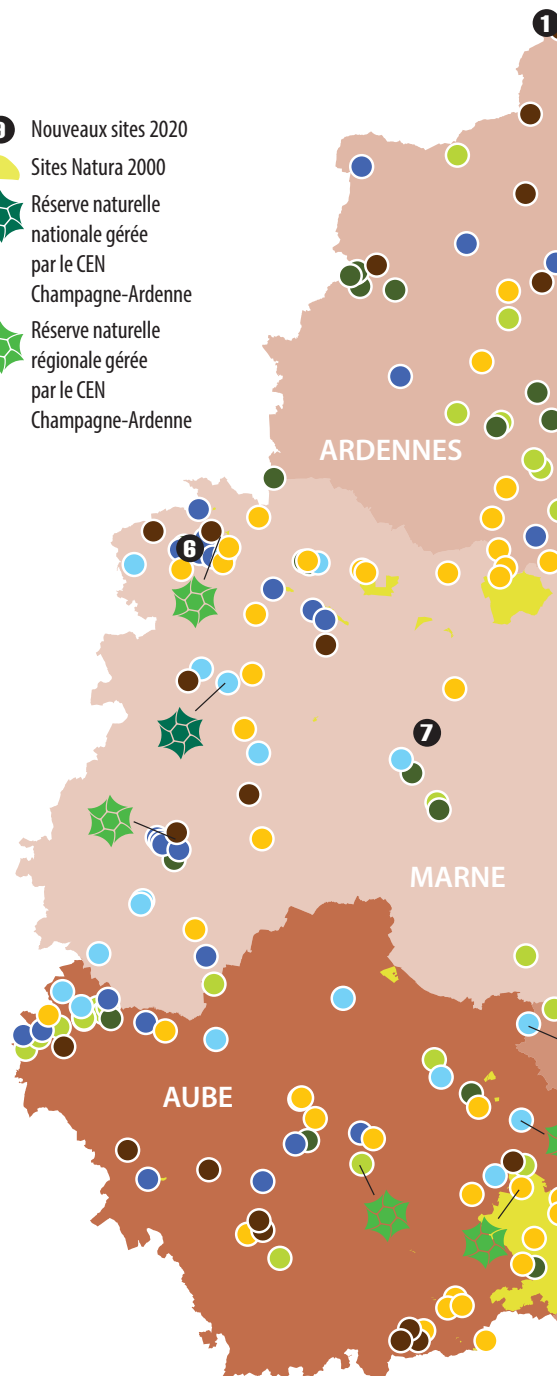
	Département	Commune	Nom du site	Surface (ha)
1	Ardennes	Foisches	Pelouses du Nord de Foisches	7,87
2	Ardennes	Mouzon	Le Pré l'Abbé	3,03
3	Ardennes	Remilly-Aillicourt	L'île de Remilly et l'Ethola	3,75
4	Ardennes	Givet	Mont des Parisiens	9,22
5	Ardennes	Givet	Parcelle compensatoire du Forum de Givet	3,56
6	Marne	Prouilly	Pelouse sur sable du chemin de Cuissat*	0,46
7	Marne	L'Épine	Champ de manœuvre de la Folie	60,42
8	Haute-Marne	Chassigny	Carrière aux Fontenilles	3,30
9	Haute-Marne	Aulnoy-sur-Aube	Pelouse des Côtes du Gué	3,47
10	Haute-Marne	Aprey	Pelouse de la Voie du Fol	3,90
11	Haute-Marne	Vaillant	Prairie humide de l'Ancienne Gare	1,20
12	Haute-Marne	Chateauvillain	Pelouse de la Côte de Vaulargeot à Créancey	6,60
13	Haute-Marne	Is-en-Bassigny	Prairies de Rinvau*	50,19
14	Haute-Marne	Villiers-Le-Sec	Pelouse de Sous Courcelle	2,04

* Obligation réelle environnementale

4 SITES ONT VU UNE EXTENSION DE LEUR PÉRIMÈTRE

Département	Commune	Nom du site	Surface (ha)
Ardennes	Autruche	Tourbières des sources de la Bar	5,61
Marne	Chalons-sur-Vesle	Pelouses et pinèdes du massif de la sablière	2,42
Haute-Marne	Grenant	Pelouse de Grenant	1,19
Haute-Marne	Coiffy-le-bas	Marais de Coiffy-le-Bas	0,22

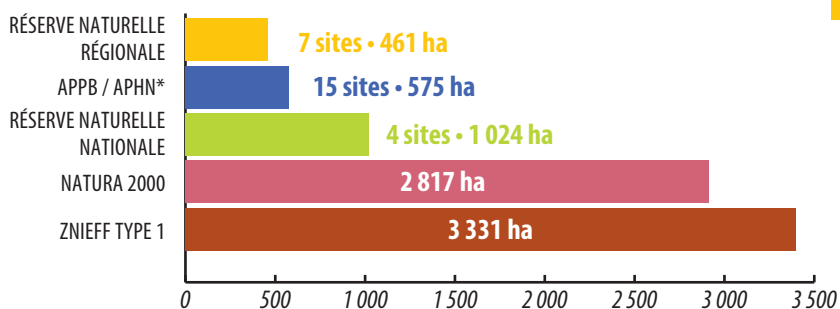
- 9 Nouveaux sites 2020
- Sites Natura 2000
- Réserve naturelle nationale gérée par le CEN Champagne-Ardenne
- Réserve naturelle régionale gérée par le CEN Champagne-Ardenne



44 % des sites sont
des **zones humides**.

Plus de la moitié de la surface
des **sites préservés** est incluse
dans un site **Natura 2000**.

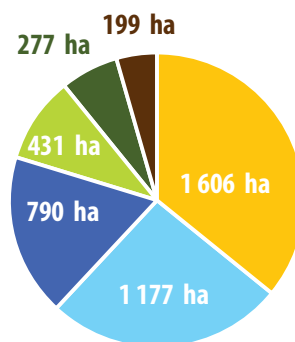
SURFACES PRÉSERVÉES PAR TYPE DE CLASSEMENT DE SITES



Certains sites peuvent être concernés par plusieurs classements.

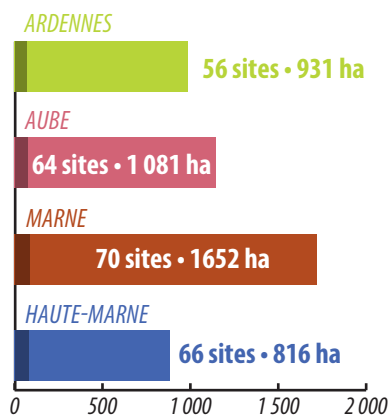
* Arrêté préfectoral de protection de biotope / Arrêté de protection des habitats naturels

RÉPARTITION DES SURFACES PAR TYPE DE MILIEUX

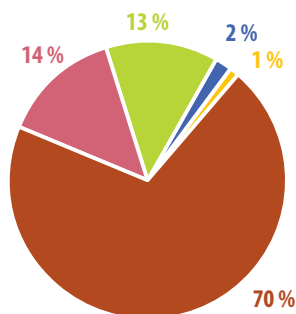


- **Pelouses sèches** (83 sites)
- **Lacs, étangs, mares** (29 sites)
- **Tourbières et marais** (41 sites)
- **Prairies naturelles** (43 sites)
- **Forêts** (25 sites)
- **Sites à chauves-souris** (35 sites)

SUPERFICIE GÉRÉE PAR DÉPARTEMENT



RÉPARTITION DES SURFACES PAR TYPE DE MAÎTRISE FONCIÈRE



- Contrat de gestion
- Propriété ou copropriété
- Bail emphytéotique
- Autre type de protection contractuelle (autre bail, location)
- Obligation Réelle Environnementale

FOCUS

L'OBLIGATION RÉELLE ENVIRONNEMENTALE

L'ORE est un nouveau dispositif foncier de protection de l'environnement. Le CEN Champagne-Ardenne a ouvert la voie dans notre région avec la signature de 2 ORE en 2020 avec une commune et des agriculteurs.

Les ORE représentent une solution concrète pour tous les propriétaires désireux de préserver durablement la biodiversité sur leur parcelle.

➔ **Si vous voulez bénéficier d'un accompagnement dans la mise en oeuvre d'un contrat ORE sur votre terrain, contactez-nous !**



Découvrez les réserves naturelles et d'autres sites sur la carte interactive du site internet : www.cen-champagne-ardenne.org

Connaître

et comprendre notre patrimoine naturel pour mieux le protéger

22 000 données naturalistes transmises aux bases de données (Webobs, FCA, SINP, OGEB).



5 700 observations Faune



16 300 observations Flore

79 SITES dont 9 réserves naturelles

concernés par

17 ESPÈCES EXOTIQUES ENVAHISSANTES

Galega

Bunias d'orient Aster lancéolé

OBSERVATIONS NATURALISTES REMARQUABLES

- ◆ **Leucchorine à large queue** dans les tourbières des sources de la Bar (08)
- ◆ **Gesse de Pannonie** dans les camps militaires de Champagne
- ◆ **Micrope dressé** et **Cotonnière d'Allemagne**, des espèces méditerranéennes très rares dans la région, sur la Pelouse de Grenant (52)
- ◆ **Guêpier d'Europe**: nidification au marais de Saucourt (52)
- ◆ **Castor d'Europe**: présence confirmée sur la Noue Boisard (10)

Castor d'Europe



Guêpier d'Europe

LES INVENTAIRES ET SUIVIS SCIENTIFIQUES

Sur le réseau de sites du Conservatoire, de nombreux inventaires et suivis écologiques ont permis de mesurer l'efficacité des actions de gestion et d'améliorer la connaissance des sites. Quelques exemples :

- ◆ Suivi des indices de présence du **castor d'Europe**
- ◆ Suivi des cortèges de **libellules** pour connaître l'état des populations
- ◆ Suivi des populations **d'espèces végétales ultra patrimoniales** afin d'ajuster les mesures de gestion.



Leucchorine à large queue

LES RÉSERVES NATURELLES SUPPORTS D'ÉTUDES SCIENTIFIQUES

- ◆ Réserves naturelles des **pâtis d'Oger et du Mesnil-sur-Oger** et du **marais des trous de Leu**: **étude hydraulique**
- ◆ Réserve Naturelle de l'**étang de Ramerupt**: **étude spécifique des mollusques**
- ◆ Réserve Naturelle de l'**étang de la Horre**: **étude génétique sur la Vigne sauvage**

LES PLANS DE GESTION

Des outils de diagnostic et de planification pour la préservation des milieux naturels :

- ◆ **9 plans de gestion** validés en 2020.
- ◆ **161 sites** (3 445 ha) sont dotés d'un plan de gestion en cours de validité.

FOCUS

LES ESPÈCES EXOTIQUES ENVAHISSANTES (EEE)

Le CEN Champagne-Ardenne participe à l'animation du programme EEE Grand Est piloté par le CEN Lorraine. Les espèces dites invasives prennent la place d'espèces locales, perturbent les milieux naturels, peuvent nuire à la santé et impacter certaines activités économiques.

En 2020, le CEN Champagne-Ardenne a entrepris un état des lieux des EEE sur les sites dont il assure la gestion.

Gérer

les milieux naturels pour favoriser la biodiversité

150 sites ont fait l'objet d'opérations de gestion écologique.

167 interventions sur sites.

297 ha

91 opérations

d'entretien mécanique (fauche et/ou broyage) sur des milieux humides ou des pelouses sèches.

275 ha

32 sites

ont accueilli un pâturage extensif permettant d'entretenir les milieux naturels.

LES PARTENAIRES DE LA GESTION SUR LES SITES

Le Conservatoire associe directement les acteurs locaux à la gestion des espaces naturels. C'est pourquoi des conventions et des prestations sont mises en place avec des intervenants extérieurs.

- ◆ **62 Entreprises et associations** d'insertion locales (66 ha)
- ◆ **31 Autres** (ONF, associations autres, propriétaires privés...) (115 ha)
- ◆ **10 Chantiers nature bénévoles** (3 ha)
- ◆ **7 Collectivités** et sous-traitants non agricoles (7 ha)
- ◆ **7 Chantiers scolaires** (4 ha)



Une gestion agricole toujours essentielle

80 agriculteurs ont contribué à l'entretien et la gestion de 466 hectares, ce qui témoigne du lien important entre les actions du Conservatoire et l'activité agricole des territoires.



LES OPÉRATIONS SPÉCIFIQUES

- ◆ **31 interventions en milieux aquatiques** (curage, débroussaillage...)
- ◆ **6 interventions** pour la limitation ou l'**éradication d'espèces exotiques envahissantes**
- ◆ **Pêche traditionnelle au filet**: 2 sites
- ◆ Pose de 7 510 mètres de **clôture fixe** sur 6 sites

FOCUS

RETOUR DU PÂTURAGE DANS LE GRAND MARAIS DE OYES

Propriété communale de 37 ha, le Grand Marais est intégré au site Natura 2000 des marais de Saint-Gond, vaste zone humide et tourbeuse de 1 700 ha située dans la vallée du Petit Morin. Afin d'améliorer l'état de conservation des habitats de marais, un pâturage bovin adapté doit être remis en place sur le site en partenariat avec des éleveurs locaux. Cette action a nécessité l'installation d'équipements pastoraux tels que des clôtures (4 600 mètres) ou encore un parc de contention. Ces travaux ont été financés dans le cadre d'un contrat Natura 2000 par l'Europe et l'État.

Valoriser

et permettre au plus grand nombre de découvrir les richesses de la nature



Malgré le contexte COVID, 1 100 personnes sensibilisées au travers de 93 activités nature.

32 animations scolaires

pour **326** enfants sensibilisés

4 projets pédagogiques

Aires Terrestres Éducatives, Vigie Nature École

7 chantiers scolaires

SENSIBILISER

- ◆ **608 personnes** accueillies sur les sites naturels
- ◆ **44 animations** tous publics
- ◆ **17 chantiers nature** avec bénévoles et scolaires (**144 participants**)
- ◆ **2 expositions** photographiques
- ◆ **3 participations** à des manifestations et événements (salons, foires, festivals...)
- ◆ **6 opérations nationales de sensibilisation relayées :**



INFORMER

- ◆ **1 numéro** double du Savart
- ◆ **1 magazine** des 3 CEN du Grand Est
- ◆ **11 documents d'information** et de sensibilisation réalisés et diffusés
- ◆ **10 sites internet** des réserves naturelles administrés
- ◆ **2 272 abonnés** facebook
- ◆ **25 communiqués** de presse diffusés auprès des médias

AMÉNAGER LES SITES

- ◆ **1 nouveau sentier de découverte** sur la Réserve Naturelle Régionale des bois et pelouses de Villemoron (52)
- ◆ **3 nouveaux sites équipés de panneaux**
- ◆ Poursuite de l'**aménagement du sentier de découverte** de la Réserve Naturelle Régionale du marais des trous de Leu (51)

FOCUS

PROJET PÉDAGOGIQUE : L'ATE DE BUZANCY LABELLISÉE !

L'Aire Terrestre Éducative de Buzancy dont nous sommes référents a été officiellement labellisée par l'Office Français de la Biodiversité (OFB) en juin 2020 ! Ce programme pédagogique et citoyen implique les élèves dans la découverte et la sauvegarde de la biodiversité en leur confiant la gestion d'un espace de nature proche de l'école. Bien plus qu'un projet d'éducation à l'environnement, c'est un projet qui met les élèves au cœur du processus de découverte et de décision, et les rend acteurs à part entière de la préservation de la biodiversité.



Inventaire des libellules avec les élèves de CM2 du pôle scolaire Jacques Prévert de Buzancy (08)

Accompagner

pour une gestion durable du territoire

Le Conservatoire s'investit dans les politiques publiques territoriales et l'assistance aux porteurs de projet.

42 sites
(464 ha)

en **assistance technique**
à la **préservation**
de la **biodiversité**

NATURA 2000



Le Conservatoire est impliqué depuis plus de 20 ans dans la mise en œuvre de Natura 2000 aux côtés des services de l'État et des collectivités territoriales. Il intervient sur **50 sites Natura 2000**, et anime 42 d'entre eux.

Nombre de sites CENCA concernés	111
Surface CENCA concernée	2 770 ha
Nombre de sites avec un contrat Natura 2000	10

ASSISTANCE TECHNIQUE

Le Conservatoire accompagne les collectivités locales, les gestionnaires et les propriétaires qui ont une responsabilité dans la préservation du patrimoine naturel: Parc National des forêts, PNR Forêt d'Orient, Troyes Champagne Métropole, Châlons Agglo...



Réunion avec les élus du Grand Reims sur la RNR marais des trous de Leu

MESURES COMPENSATOIRES ENVIRONNEMENTALES

Le Conservatoire intervient dans le cadre de plusieurs projets nécessitant des mesures compensatoires: GRT Gaz Arc de Dierrey et Val de Saône, Carrières sud haut marnais, Carrières de pierres bleues Lafarge à Givet...

Études d'impacts et d'incidences	6
Assistance à la définition de mesures compensatoires	20
Suivi mise en œuvre de mesures compensatoires	24



Projets de parc photovoltaïque

Le Conservatoire accompagne deux sociétés pour la définition de mesures environnementales dans le cadre de projets de parc photovoltaïque: Helioceres II sur l'ancien aérodrome de Marny et URBASOLAR à Pargny-sur-Saulx. Les deux projets et les mesures environnementales ambitieuses qui en découlent ont été officiellement validés par le CNPN* et les services de l'État.

* Conseil national de la protection de la nature

LES RÉSERVES NATURELLES

Le Conservatoire gère:



FOCUS

INTERVENTION SUR LES TERRAINS MILITAIRES

Les camps militaires sont de véritables réservoirs de biodiversité! Du fait de leur utilisation, ils sont préservés de l'urbanisation et d'une agriculture intensive. Dans le cadre du Life NaturArmy piloté par le ministère des Armées, le Conservatoire a mené en 2020 des actions au sein des camps militaires de Champagne: rencontre des acteurs et mise à jour des inventaires naturalistes...



BILAN FINANCIER 2020

Subventions d'activités	1 672 189 €
Prestations	391 269 €
Répartition des financements	
État	419 005 €
Agences de l'eau	413 516 €
Région Grand Est	387 819 €
Europe	373 159 €
Conseils départementaux	79 050 €

VIE ASSOCIATIVE ET BÉNÉVOLE

- ◆ **209 membres** votants
- ◆ **8 membres** au conseil d'administration
- ◆ **79 conservateurs** bénévoles
- ◆ **27 salariés**
- ◆ **2 317 heures de bénévolat** comptabilisées soit 1,4 équivalent temps plein

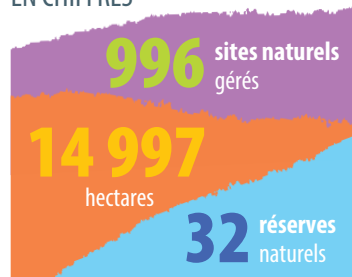
LE RÉSEAU DES CONSERVATOIRES EN CHIFFRES

- ◆ **23 Conservatoires** d'espaces naturels
- ◆ **1 000 professionnels**
- ◆ **1 commune** sur **8**
- ◆ **800 conservateurs** bénévoles
- ◆ **3 700 sites** d'intervention en France
- ◆ **180 000 ha** d'espaces naturels gérés
- ◆ **1 500 agriculteurs** partenaires
- ◆ **60 000 participants** aux sorties nature
- ◆ **6 millions de visiteurs** sur nos sites ouverts au public

MUTUALISATION DES COMPÉTENCES DES CEN DU GRAND EST

- ◆ Participation à l'élaboration de la Stratégie régionale pour la biodiversité (SRB) adoptée en juillet 2020. Véritable feuille de route pour intégrer les enjeux de biodiversité dans l'ensemble des politiques et projets régionaux.
- ◆ Participation à l'émergence d'un projet Life Biodiv'Est pilotée par la Région Grand Est pour donner des moyens ambitieux supplémentaires.
- ◆ Publication du n°2 du magazine des 3 CEN du Grand Est.

Les 3 CEN du Grand Est EN CHIFFRES



ADHÉRER, C'EST DÉJÀ AGIR, REJOIGNEZ-NOUS !

Au-delà de la cotisation, votre soutien nous donne du poids et assure une meilleure prise en compte des enjeux environnementaux en Champagne-Ardenne.

www.cen-champagne-ardenne.org

Conservatoire d'espaces naturels Champagne-Ardenne

9 rue Gustave Eiffel, 10430 Rosières-près-Troyes
Tél. : 03 25 80 50 50
secretariat@cen-champagne-ardenne.org
www.cen-champagne-ardenne.org



- Directeur de la publication : Roger Gony
- Rédaction : CEN Champagne-Ardenne
- Conception graphique : Oreka graphique
- Crédits photos : Fabrice Croset, Nicolas Hélias, CEN Champagne-Ardenne

Imprimerie Félix - Papier PEFC et encre végétale - Novembre 2021

Le Conservatoire d'espaces naturels de Champagne-Ardenne est une association loi 1901, agréée par l'état et la Région Grand-Est, dont l'objectif est la préservation des milieux naturels remarquables.

Le Conservatoire est membre du réseau des Conservatoires d'espaces naturels et des Réserves Naturelles de France.



Nos partenaires institutionnels



Nos partenaires techniques

Associations d'insertion, éleveurs partenaires, Association Nature du Nogentais, CBN du bassin parisien, Chambres d'agriculture, CIN d'Auberive, CPIE Sud Champagne, CNPF, Directions Départementales des Territoires, DREAL Grand Est, EPTB Seine-Grands lacs, Fédérations de pêche et de chasse, LPO Champagne-Ardenne, Lycées agricoles et viticole, Maison de la Nature de Boult-aux-Bois, Nature & Avenir, Odonat GE, OFB, ONF, PNR Forêt d'Orient, PNR Ardennes et PNR Montagne de Reims, Publigraphix, SHNA...

Nos partenaires privés

CVÉ, GRT Gaz, Holcim Granulats, Imerys, RTE, SNCF Réseaux, Urbasolar, Véolia...

Merci également aux adhérents, bénévoles et donateurs qui soutiennent le Conservatoire !